

جمهورية مصر العربية



رَأْسُ السَّنَةِ الْجُمْهُورِيَّةِ

الجريدة الرسمية

الثمن ١٥ جنيهاً

العدد	١٠
الصادر في	١٧ شعبان سنة ١٤٤٤ هـ
الموافق	(٩ مارس سنة ٢٠٢٣ م)
السنة	السادسة والستون

محتويات العدد :

رقم الصفحة

قرارات رئيس مجلس الوزراء

- قرار رقم ٥٦٢ لسنة ٢٠٢٣ باعتبار مشروع إنشاء كوبرى أعلى مزلقان
المضيق بمركز كوم أمبو بمحافظة أسوان من أعمال المنفعة العامة... ٣
- قرار رقم ٥٨٨ لسنة ٢٠٢٣ باعتبار مشروع نزع ملكية العقار الذى
تشغله مدرسة نجع الحائط الابتدائية ، وكذا مساحة الأرض
الملاصقة لها من الناحية البحرية ، والكائنين بحوض داير الناحية
نمرة (٥٦) ضمن القطعة رقم (١) بناحية أولاد حمزة ، مركز
المنشأة ، محافظة سوهاج من أعمال المنفعة العامة ٢.
- قرار رقم ٥٩٣ لسنة ٢٠٢٣ باعتبار مشروع إقامة محطة معالجة الصرف
الصحى ب. النقيدى زمام كفر دمتيوه - مركز كوم حمادة - محافظة
البحيرة لصالح الهيئة القومية لمياه الشرب والصرف الصحى من
أعمال المنفعة العامة ٣.

قرار رئيس مجلس الوزراء

رقم ٥٦٢ لسنة ٢٠٢٣

رئيس مجلس الوزراء

بعد الاطلاع على الدستور ؛

وعلى قانون نظام الإدارة المحلية الصادر بالقانون رقم ٤٣ لسنة ١٩٧٩

ولائحته التنفيذية ؛

وعلى القانون رقم ١٠ لسنة ١٩٩٠ بشأن نزع ملكية العقارات للمنفعة العامة

ولائحته التنفيذية ؛

وعلى قرار رئيس الجمهورية رقم ٢٧٩ لسنة ٢٠١٨ بالتفويض فى بعض الاختصاصات ؛

وبناءً على ما عرضه وزير النقل ؛

قرر:

(المادة الأولى)

يُعتبر من أعمال المنفعة العامة مشروع إنشاء كوبرى أعلى مزلقان المضيق بمركز كوم أمبو بمحافظة أسوان .

(المادة الثانية)

يُستولى بطريق التنفيذ المباشر على الأراضى اللازمة لتنفيذ المشروع المشار إليه فى المادة السابقة ، والمبين موقعها ومساحتها وحدودها وأسماء ملاكها الظاهرين بالمذكرة الإيضاحية والخرائط المساحية والكشفيين المرفقين .

(المادة الثالثة)

يُنشر هذا القرار فى الجريدة الرسمية .

صدر برئاسة مجلس الوزراء فى ٢١ رجب سنة ١٤٤٤ هـ

(الموافق ١٢ فبراير سنة ٢٠٢٣ م) .

رئيس مجلس الوزراء

دكتور/ مصطفى كمال مدبولى

وزارة النقل

مذكرة إيضاحية

لقرار رئيس مجلس الوزراء

بشأن إضفاء صفة النفع العام

على مشروع إنشاء كوبرى أعلى مزلقان

المضيق بمركز كوم أمبو بمحافظة أسوان

فى إطار خطة وزارة النقل لغلق المزلقانات الأكثر خطورة على خطوط السكك الحديدية واستبدالها بإنشاء أعمال صناعية لفصل حركة مسير القطارات عن حركة المرور على الطرق ومن ضمنها مشروع إنشاء كوبرى أعلى مزلقان المضيق بمركز كوم أمبو بمحافظة أسوان .

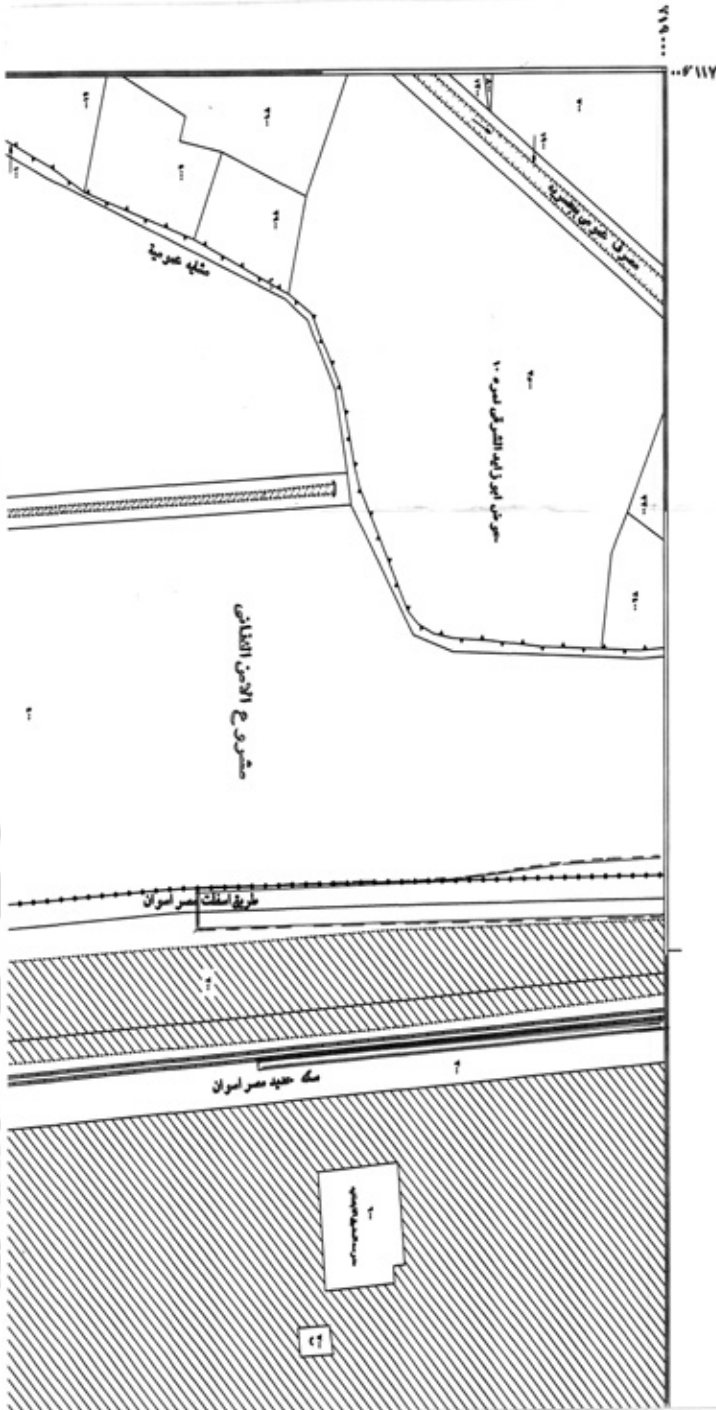
تبين أثناء التنفيذ وجود بعض الأراضى المطلوب نزع ملكيتها لصالح تنفيذ الكوبرى المشار إليه بعالیه .

ورد تقرير استشارى الهيئة المصرية العامة للمساحة بخصوص تقدير القيمة المبدئية لتعويضات نزع الملكية للأراضى المتداخلة مع مسار المشروع والتي بلغت (٣٤) مليون جنيه (مرفق رقم ١) .

مرفق لسيادتكم ما يلى :

عدد (٢) كشف معتمد من مديرية المساحة بأسوان وممهورين بخاتم شعار الجمهورية لأسماء الملاك الظاهرين للمساحات المطلوب نزع ملكيتها لصالح المشروع (مرفق رقم ٢) .

عدد (٣) خرائط مساحية بالتخطيط الإجمالى للمشروع (مرفق رقم ٣) .



خريطة تفصيلية رقم ٢١٨ / ٨١١.٥

قرية الكاجوج

١/٥١٤


٢٠٢٣ / ٢٠٢٤

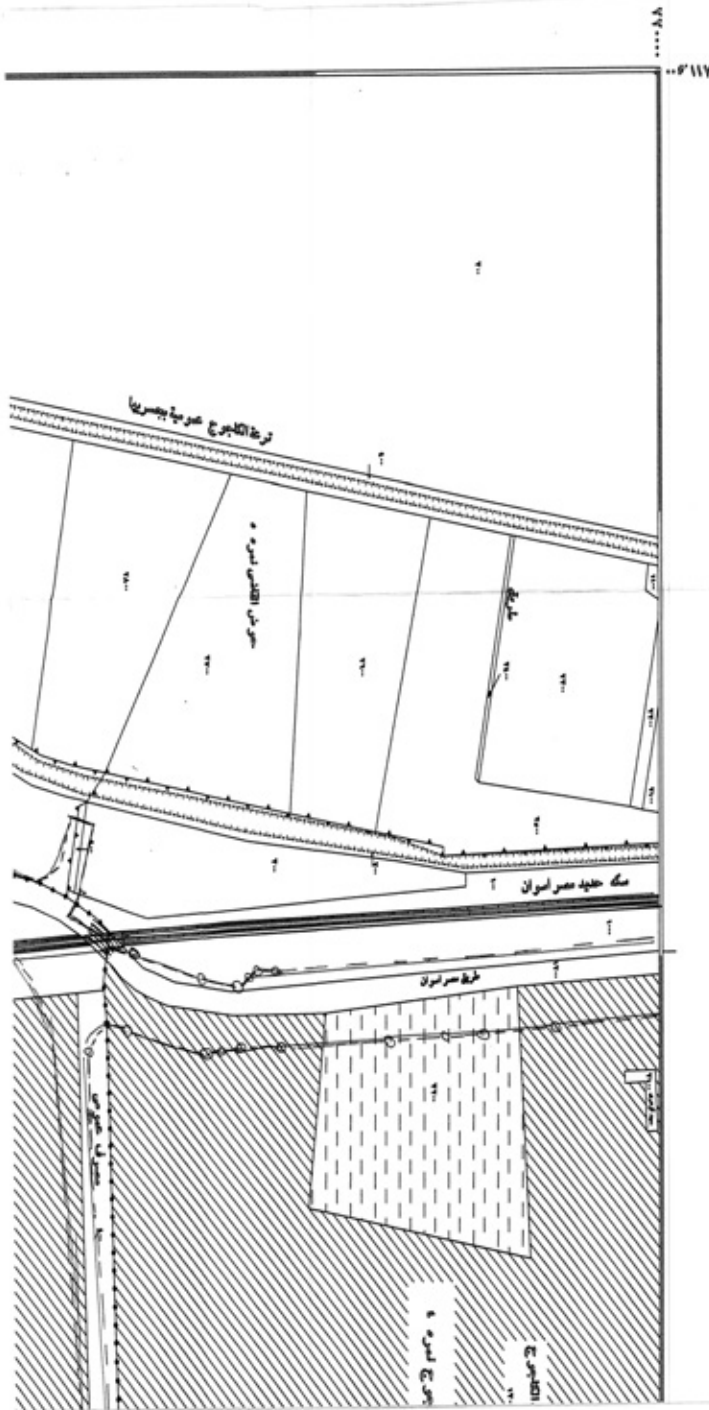
١٤ / ١٤٠٠٠٠٠

مديرية المساهمة
محافظة بيج التراب
خريطة تفصيلية

رئيس اللجنة الوطنية
١٤٠٠٠٠٠

بشهر






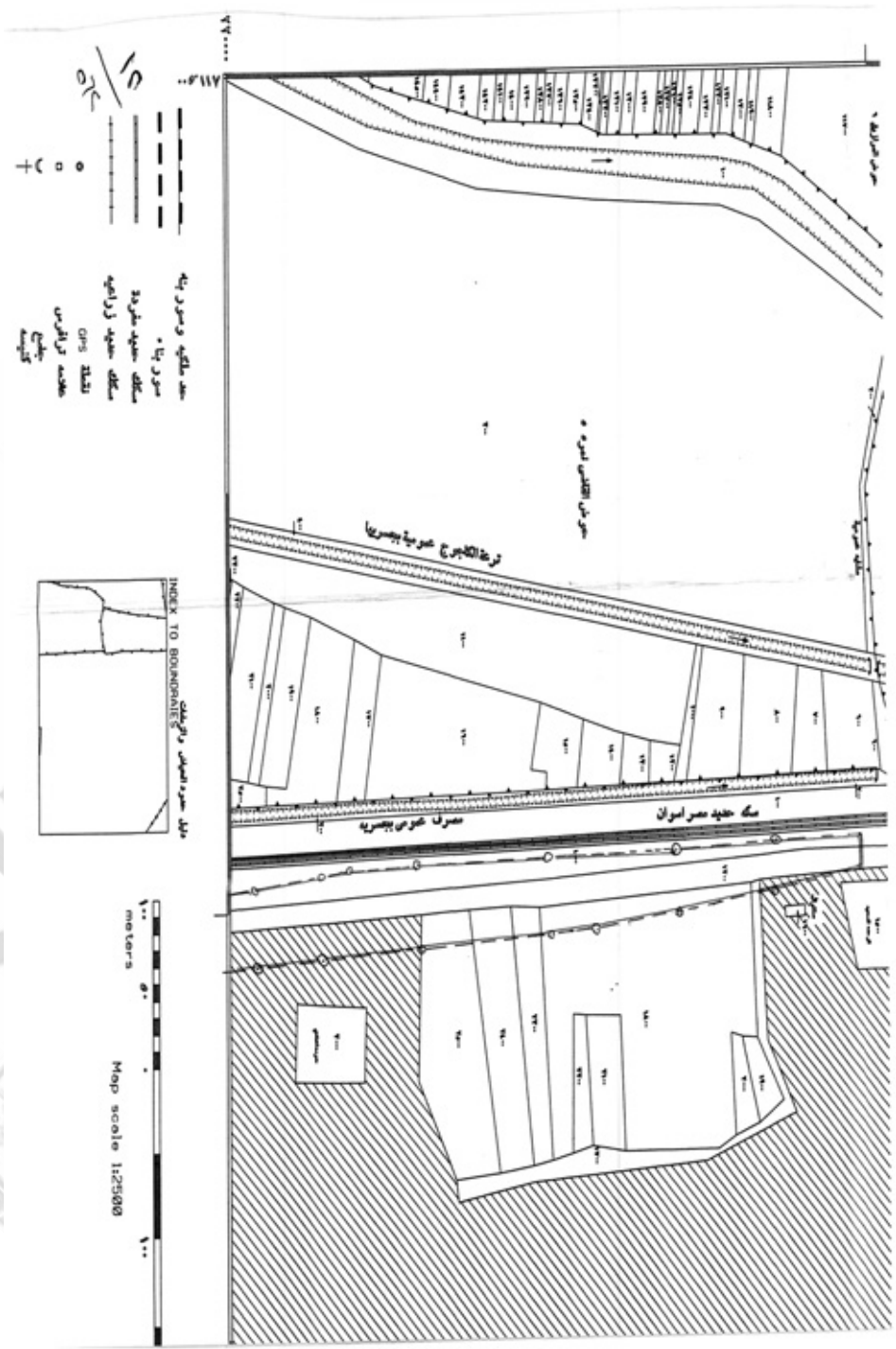
٧/٥٢٤
٨١١.٥ / ٢١٩
رقم
خريطة تفصيلية

٥٢٤٥٧

قرية الكاجوج

مديرية الكاجوج
محافظة صنعاء
الجمهورية اليمنية





قرار رئيس مجلس الوزراء

رقم ٥٨٨ لسنة ٢٠٢٣

رئيس مجلس الوزراء

بعد الاطلاع على الدستور ؛

وعلى قانون نظام الإدارة المحلية الصادر بالقانون رقم ٤٣ لسنة ١٩٧٩ ولائحته التنفيذية ؛

وعلى القانون رقم ١٠ لسنة ١٩٩٠ بشأن نزع ملكية العقارات للمنفعة العامة ولائحته التنفيذية ؛

وعلى قرار رئيس الجمهورية رقم ٤٨٨ لسنة ١٩٨٨ بإنشاء الهيئة العامة للأبنية التعليمية ؛

وعلى قرار رئيس الجمهورية رقم ٢٧٩ لسنة ٢٠١٨ بالتفويض فى بعض الاختصاصات ؛
وعلى قرار رئيس مجلس الوزراء رقم ١٦٠ لسنة ١٩٩١ باعتبار مشروعات الأبنية التعليمية الحكومية من أعمال المنفعة العامة ، والمعدل بالقرار رقم ١٩١٢ لسنة ١٩٩١ ؛

وبناءً على ما عرضه وزير التربية والتعليم والتعليم الفنى ؛

قرر:

(المادة الأولى)

يُعتبر من أعمال المنفعة العامة مشروع نزع ملكية العقار الذى تشغله مدرسة نجع الحائط الابتدائية ، بالرقم التعريفى (٢٦٠٥٢٣٠) ، وكذا مساحة الأرض الملاصقة لها من الناحية البحرية ، والكائنين بحوض ديار الناحية نمره (٥٦) ضمن القطعة رقم (١) بناحية أولاد حمزة ، مركز المنشأة ، محافظة سوهاج ، بمساحة إجمالية مقدارها (٩٣, ١٥٦٢م^٢) بعد الارتداد .

(المادة الثانية)

يُستولى بطريق التنفيذ المباشر على كامل أرض ومباني العقار ومساحة الأرض المشار إليهما فى المادة السابقة ، والمبين موقعهما ومساحتهما وحدودهما وأسماء ملاكهما الظاهرين بالمذكرة الإيضاحية والرسم التخطيطى الإجمالى والخريطة المساحية والكشف المرفقين .

(المادة الثالثة)

يُنشر هذا القرار فى الجريدة الرسمية .

صدر برئاسة مجلس الوزراء فى ٢١ رجب سنة ١٤٤٤ هـ

(الموافق ١٢ فبراير سنة ٢٠٢٣ م) .

رئيس مجلس الوزراء

دكتور/ مصطفى كمال مدبولى



وزارة التربية والتعليم والتعليم الفنى

مذكرة إيضاحية

للمعرض على السيد الأستاذ الدكتور رئيس مجلس الوزراء

الموضوع :

بشأن نزع ملكية العقار الذى تشغله مدرسة نجع الحائط الابتدائية والأرض الملاصقة لها بالرقم التعريفى (٢٦٠٥٢٣٠) بمحافظة سوهاج .

العرض :

١ - بتاريخ ٢٠٢٢/٨/٢ أفادت مديرية التربية والتعليم بمحافظة سوهاج باحتياجها الشديد إلى مدرسة نجع الحائط الابتدائية لصالح العملية التعليمية ، وطالبت باتخاذ إجراءات صفة النفع العام للعقار الذى تشغله المدرسة نظراً لارتفاع الكثافة الطلابية وعدم إمكانية الاستغناء عنه لأنه لا يوجد بديل له .

٢ - المدرسة مؤجرة ومغلقة لخطورة حالتها الإنشائية وتستخدم كمخازن للتربية والتعليم ، ومساحتها (٦ ، ٦٩٥ م^٢) ومساحة الأرض الملاصقة لها من الناحية البحرية (٣٣ ، ٨٦٧ م^٢) بعد الارتداد والمساحة الإجمالية (٩٣ ، ١٥٦٢ م^٢) بعد الارتداد ، وكلاهما كائن بحوض داير الناحية - نمرة (٥٦) ضمن القطعة رقم (١) بناحية أولاد حمزة - مركز المنشأة - محافظة سوهاج .

٣ - تم سداد التعويض المبدئى بمبلغ قدره (خمسمائة ألف جنيه) بموجب أمر الدفع الإلكتروني رقم (٢٤٤٠ ، ٢٣٩٣٢٣٣١٠ GP) الصادر بتاريخ ٢٣/١١/٢٠٢٢ . وإيداعه خزانة الجهة القائمة بإجراءات نزع الملكية وهى مديرية المساحة بسوهاج .

٤ - تبلغ المساحة الإجمالية للعقار الذى تشغله المدرسة المذكورة والأرض الملاصقة لها من الناحية البحرية (٩٣ ، ١٥٦٢ م^٢) بعد الارتداد وحدودهما كالتالى :

أولاً - حدود وأبعاد المدرسة بعد الارتداد :

الحد البحرى : بطول (٠١ ، ٣٣ م) ويحده الأرض الملاصقة للمدرسة .

- الحد القبلى : بطول (٤٣, ٢٩م) ويحده أرض زراعية - ملك أهالٍ .
 الحد الشرقى : بطول (٤, ٢٢م) ويحده أرض زراعية - ملك أهالٍ .
 الحد الغربى : بطول (٤١, ٢٢م) ويحده شارع ترابى عرضه (٦ أمتار) .
 ثانيًا - حدود وأبعاد الأرض الملاصقة للمدرسة بعد الارتداد :
 الحد البحرى : بطول (١٧, ٣٣م) ويحده شارع ترابى عرضه (٨ أمتار) .
 الحد القبلى : بطول (٠١, ٣٣م) ويحده المدرسة عاليه .
 الحد الشرقى : بطول (٨٤, ٢٣م) ويحده أرض زراعية ملك أهالٍ .
 الحد الغربى : بطول (٢٦م) ، ويحده شارع ترابى عرضه (٦ أمتار) .
 والعقار المذكور مملوك للملاك الظاهرين طبقاً للكشف المرفق .
الرأى :

وحيث إن قرار رئيس مجلس الوزراء رقم ١٦٠ لسنة ١٩٩١ والمعدل بالقرار

رقم ١٩١٢ لسنة ١٩٩١ ، والذي نص فى مادته الأولى على أنه :

تعد مشروعات الأبنية التعليمية الحكومية وملحقاتها من أعمال المنفعة العامة فى تطبيق أحكام القانون رقم ١٠ لسنة ١٩٩٠ بشأن نزع ملكية العقارات للمنفعة العامة ونظراً للحاجة الماسة إلى العقار الذى تشغله المدرسة المذكورة والأرض الملاصقة لها من الناحية البحرية إذ إنهما يقعان فى نطاق جغرافى ذى كثافة سكانية مرتفعة لذا فقد ترون سيادتكم التكرم بالنظر والتفضل بالموافقة على استصدار القرار المرفق للأسباب المبينة عاليه .

والأمر معروض على سيادتكم لاتخاذ ما ترونه مناسباً .

وزير التربية والتعليم والتعليم الفنى

أ.د/ رضا حجازى

٥٨٧٨

كشف باسماء الافراد المتكاملين و
 كشاف باسماء الافراد المتكاملين و
 كشاف باسماء الافراد المتكاملين و

القمار الذي تشغله مديرية نجع الحامدة الابتدائية بالرقم التعريفي (٢٦٠٥٢٢٠) والأرض اللاسلكية بمنطقة سوهاج
 والمطوية ترزح ملكيته وتقرير صفته التفع العام عنه



الحدود	عدد الاقار	مساحة		رقم و موقع القمار	اسماء الافراد المتكاملين	
		مباني	أرض			
حدود ولاية الغربية بعد الاصلحة - الحد الجنوبي : ابعاد ٤٠٠٠ م ووجهه شرق الأرض اللاسلكية التابعة للمدينة - الحد الغربي : ابعاد ١٠٠٠ م ووجهه غرب الأرض اللاسلكية التابعة للمدينة - الحد الشرقي : ابعاد ٢٢٤ م ووجهه شرق الأرض اللاسلكية التابعة للمدينة - الحد الشمالي : ابعاد ٢٢٤ م ووجهه شمال الأرض اللاسلكية التابعة للمدينة - الحد الغربي : ابعاد ٢٢٤ م ووجهه غرب الأرض اللاسلكية التابعة للمدينة - الحد الشمالي : ابعاد ٢٢٤ م ووجهه شمال الأرض اللاسلكية التابعة للمدينة - الحد الشرقي : ابعاد ٢٢٤ م ووجهه شرق الأرض اللاسلكية التابعة للمدينة - الحد الجنوبي : ابعاد ٢٢٤ م ووجهه جنوب الأرض اللاسلكية التابعة للمدينة	مناطق رقم (١) ملاحق رقم (٢) جميع المباني مملوكة بحالة انشائية بسيطة	لا يوجد	لا يوجد	أرض التعميرة (٢٦٠٥٢٢٠)	مديرية نجع الحامدة الابتدائية	حسن مصطفى احمد (ملاك التعميرة)
حدود ولاية الغربية بعد الاصلحة - الحد الجنوبي : ابعاد ٢٢٤ م ووجهه شرق الأرض اللاسلكية التابعة للمدينة - الحد الغربي : ابعاد ٢٢٤ م ووجهه غرب الأرض اللاسلكية التابعة للمدينة - الحد الشرقي : ابعاد ٢٢٤ م ووجهه شرق الأرض اللاسلكية التابعة للمدينة - الحد الشمالي : ابعاد ٢٢٤ م ووجهه شمال الأرض اللاسلكية التابعة للمدينة - الحد الغربي : ابعاد ٢٢٤ م ووجهه غرب الأرض اللاسلكية التابعة للمدينة - الحد الشمالي : ابعاد ٢٢٤ م ووجهه شمال الأرض اللاسلكية التابعة للمدينة - الحد الشرقي : ابعاد ٢٢٤ م ووجهه شرق الأرض اللاسلكية التابعة للمدينة - الحد الجنوبي : ابعاد ٢٢٤ م ووجهه جنوب الأرض اللاسلكية التابعة للمدينة	لا يوجد	لا يوجد	لا يوجد	أرض التعميرة (٢٦٠٥٢٢٠)	مديرية نجع الحامدة الابتدائية	حسن مصطفى احمد (ملاك التعميرة) وولادة الكوسم / مصطفى محمد مصطفى أبو رحاب
حدود ولاية الغربية بعد الاصلحة - الحد الجنوبي : ابعاد ٢٢٤ م ووجهه شرق الأرض اللاسلكية التابعة للمدينة - الحد الغربي : ابعاد ٢٢٤ م ووجهه غرب الأرض اللاسلكية التابعة للمدينة - الحد الشرقي : ابعاد ٢٢٤ م ووجهه شرق الأرض اللاسلكية التابعة للمدينة - الحد الشمالي : ابعاد ٢٢٤ م ووجهه شمال الأرض اللاسلكية التابعة للمدينة - الحد الغربي : ابعاد ٢٢٤ م ووجهه غرب الأرض اللاسلكية التابعة للمدينة - الحد الشمالي : ابعاد ٢٢٤ م ووجهه شمال الأرض اللاسلكية التابعة للمدينة - الحد الشرقي : ابعاد ٢٢٤ م ووجهه شرق الأرض اللاسلكية التابعة للمدينة - الحد الجنوبي : ابعاد ٢٢٤ م ووجهه جنوب الأرض اللاسلكية التابعة للمدينة	لا يوجد	لا يوجد	لا يوجد	أرض التعميرة (٢٦٠٥٢٢٠)	مديرية نجع الحامدة الابتدائية	عقار التعميرة والأرض اللاسلكية كلاهما كانا يجران غير التعميرة لمدة ٥٦ ضمن القامطة رقم ايداعها اولاً حمزة - مركز القامطة - محافظة سوهاج



مجلس ترزح الملكية
 مدير ادارة ترزح الملكية
 ٣ ابراهيم الطويل
 (م / موزة العوضي)

مجلس ترزح الملكية
 (م / رانيا عبد الله)

٧٥ / ٣١٥

قرار رئيس مجلس الوزراء

رقم ٥٩٣ لسنة ٢٠٢٣

رئيس مجلس الوزراء

بعد الاطلاع على الدستور ؛

وعلى قانون نظام الإدارة المحلية الصادر بالقانون رقم ٤٣ لسنة ١٩٧٩

ولائحته التنفيذية ؛

وعلى القانون رقم ١٠ لسنة ١٩٩٠ بشأن نزع ملكية العقارات للمنفعة العامة

ولائحته التنفيذية ؛

وعلى قرار رئيس الجمهورية رقم ٢٧٩ لسنة ٢٠١٨ بالتفويض فى بعض الاختصاصات ؛

وبناءً على ما عرضه وزير الإسكان والمرافق والمجمعات العمرانية ؛

قرر:

(المادة الأولى)

يُعتبر من أعمال المنفعة العامة مشروع إقامة محطة معالجة الصرف الصحى

ب. النقيدى زمام كفر دمتيويه - مركز كوم حمادة - محافظة البحيرة - والواقع ضمن

القطعة رقم (٣٠٦) بحوض الجزيرة نمرة (١) بمسطح (٤) أفدنة و(١٢) قيراط و(٥)

أسهم وذلك لصالح الهيئة القومية لمياه الشرب والصرف الصحى .

(المادة الثانية)

يُستولى بطريق التنفيذ المباشر على الأرض اللازمة لتنفيذ المشروع المشار إليه

فى المادة السابقة ، والمبين موقعها وحدودها وأسماء ملاكها الظاهرين بالمذكرة والرسم

التخطيطى الإجمالى والخريطتين المساحيتين والكشف المرفقين .

(المادة الثالثة)

يُنشر هذا القرار فى الجريدة الرسمية .

صدر برئاسة مجلس الوزراء فى ٢١ رجب سنة ١٤٤٤ هـ

(الموافق ١٢ فبراير سنة ٢٠٢٣ م) .

رئيس مجلس الوزراء

دكتور/ مصطفى كمال مدبولى



المطابىء الأثيرية
صورة الكارونية لإيطاليا عند التناول

وزارة الإسكان والمرافق والمجتمعات العمرانية

مذكرة للعرض

على السيد الأستاذ الدكتور رئيس مجلس الوزراء

بخصوص استصدار قرار منفعة عامة للأرض اللازمة

لإقامة محطة معالجة النقيدى زمام كفر دمتيويه - مركز كوم حمادة

محافظة البحيرة

أود التفضل بالإحاطة بأن الهيئة القومية لمياه الشرب والصرف الصحى تتولى تنفيذ مشروع الصرف الصحى المتكامل لقرية النقيدى والقرى المجاورة لها - مركز كوم حمادة - محافظة البحيرة حيث تم التبرع بالمجان لمساحة (٢ فدان) لصالح الهيئة القومية لمياه الشرب والصرف الصحى من جمعية تنمية المجتمع المحلى ولاستكمال المساحة لتصبح (٤ أفدنة و١٢ قيراط و٥ أسهم) لخدمة باقى القرى المجاورة مما يتطلب إجراء نزع ملكية مساحة (فدانان و١٢ قيراط و٥ أسهم) وذلك لإقامة محطة معالجة الصرف الصحى بالنقيدى زمام كفر دمتيويه - مركز كوم حمادة لاستيعاب باقى القرى وبيانها كالتالى :

إجمالى مسطح (٤ أفدنة و١٢ قيراط و٥ أسهم) وتقع بحوض الجزيرة نمرة (١) ضمن القطعة رقم (٣٠٦) زمام كفر دمتيويه وهى عبارة عن جزئين (جزء تبرع وجزء يتم نزع ملكيته) والمبينة بالخرائط المساحية رقمى ($\frac{٨٩٧}{٥٨٦,٥}$ ، $\frac{٨٩٨}{٥٨٦,٥}$) بمقياس رسم ٢٥٠٠/١

وحيث أن هذه الأرض هى الأنسب من الناحية الفنية والاقتصادية لإقامة محطة معالجة الصرف الصحى عليها لخدمة قرية النقيدى والقرى المجاورة لها - مركز كوم حمادة ونظراً للضرورة الملحة لتنفيذ المحطة وللمحافظة على الصحة العامة والبيئة والاستفادة من المشروع قامت الهيئة القومية لمياه الشرب والصرف الصحى بالسير

فى إجراءات نزع الملكية وتم الحصول على المستندات والموافقات اللازمة لاستصدار قرار المنفعة العامة وهى كالتالى :

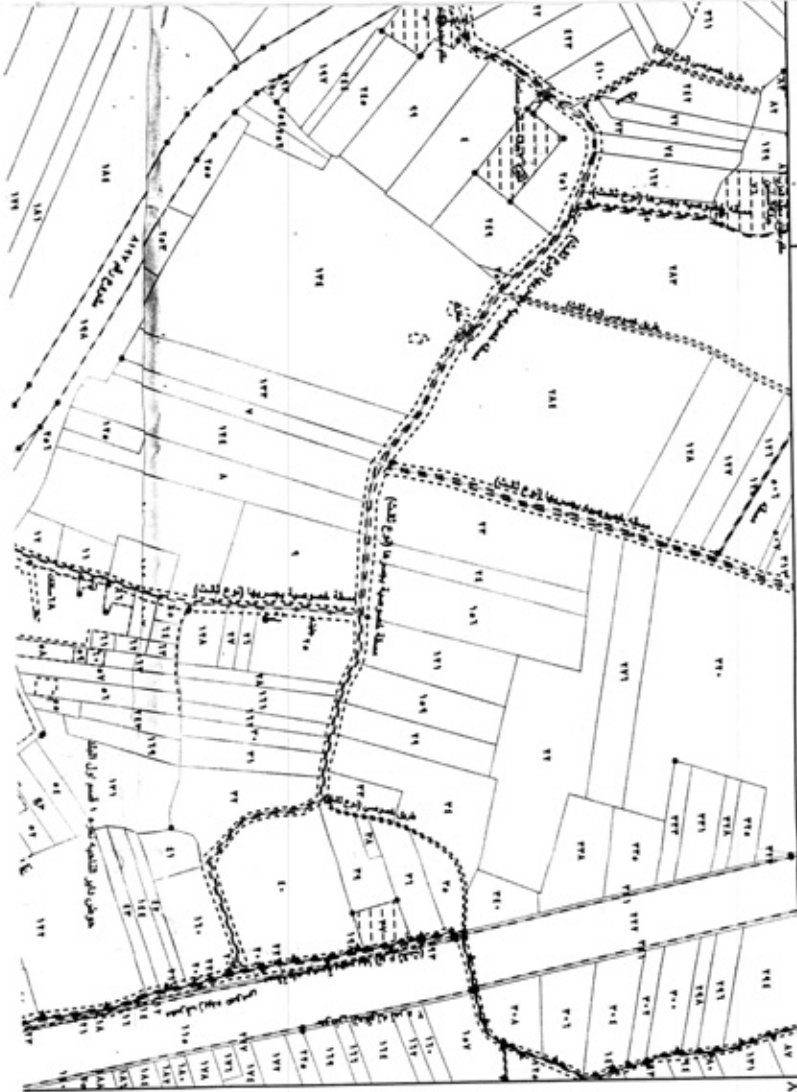
- ١ - كشف بأسماء الملاك الظاهرين المعد بمعرفة مديرية المساحة بالبحيرة .
 - ٢ - موافقة السيد وزير الزراعة واستصلاح الأراضى .
 - ٣ - تم تحويل مبلغ ٧٠,٤١٦٦٨٤ جنيهه (فقط أربعمئة وستة عشر ألف وستمئة وأربعة وثمانون جنيهاً وسبعون قرشاً لاغير) وذلك بناءً على طلب الهيئة لمديرية المساحة بتحويل المبلغ من مشروعات الهيئة المودعة طرفهم وإيداعها فى حساب مديرية المساحة بالبحيرة تحت ذمة تعويضات نزع الملكية وتخص مساحة (فدانان و١٢ قيراط و٥ أسهم) المذكورة بعاليه دون المساحة المتبرع بها لاستكمال مشروع محطة معالجة الصرف الصحى بالنقيدى - مركز كوم حمادة - محافظة البحيرة لحين ورود المقايسة النهائية بعد استصدار قرار المنفعة العامة .
- فالأمر معروض على سيادتكم للتفضل باستصدار قرار منفعة عامة للأرض اللازمة لتنفيذ المحطة عليها والواقعة ضمن الحدود الواردة بكشف الملاك الظاهرين وبالخرائط المساحية المرفقة لصالح الهيئة القومية لمياه الشرب والصرف الصحى طبقاً للقانون رقم ١٠ لسنة ١٩٩٠

والأمر مفوض

وزير الإسكان والمرافق والمجتمعات العمرانية

أ.د.م/ عاصم عبد الحميد الجزار

محافظة : البحيرة مركز : كوم حمادة قرية : سرسيف



٥٨٢
٥٨١

بمقرها الرئيسي بمركز كوم حمادة

وزارة الموارد المائية والري

الهيئة المصرية العامة للمساحة

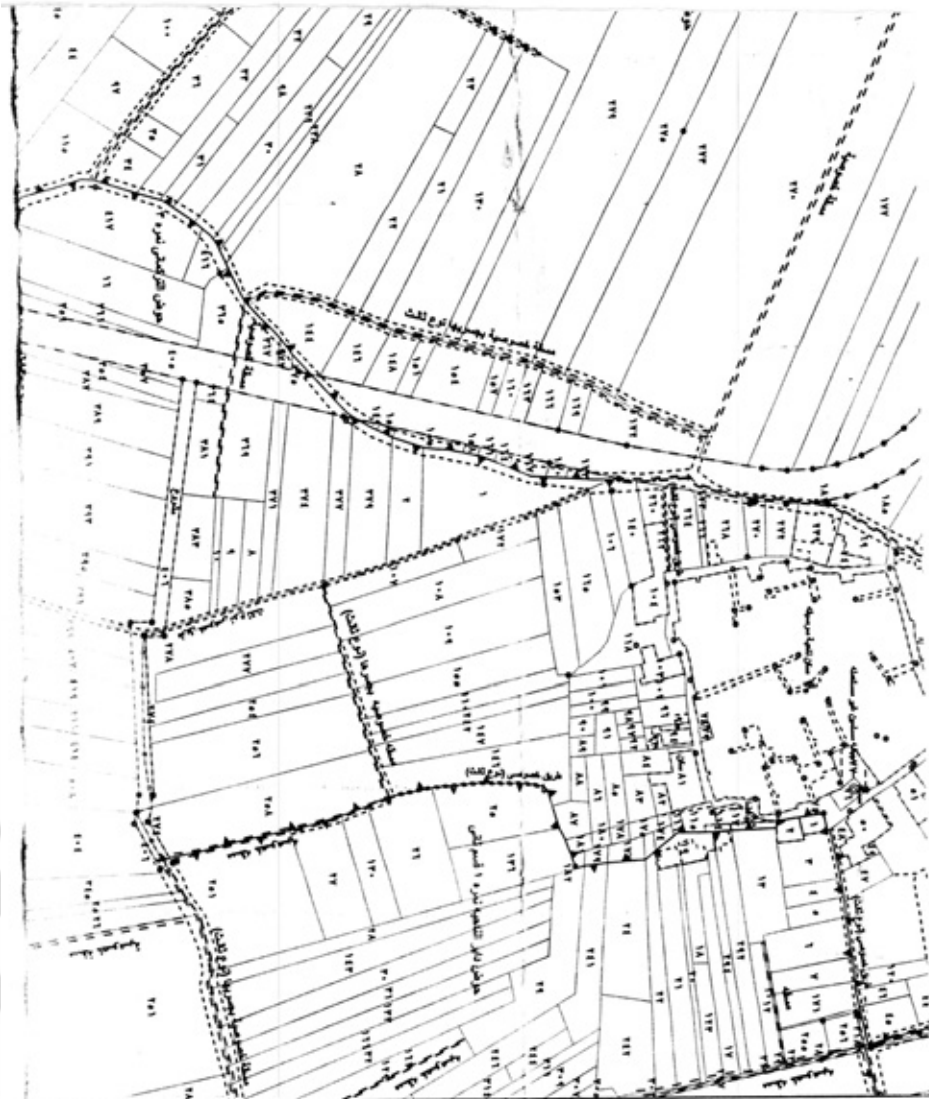


EGYPTIAN SURVEY AUTHORITY

خريطة رقم: ٨٩٨/٥٨٦.٥

تاريخ الطبع: ٢٠٢٢/١/٩

ملاك الترحمة المحفورة



INDEX TO ADJOINING SHEETS

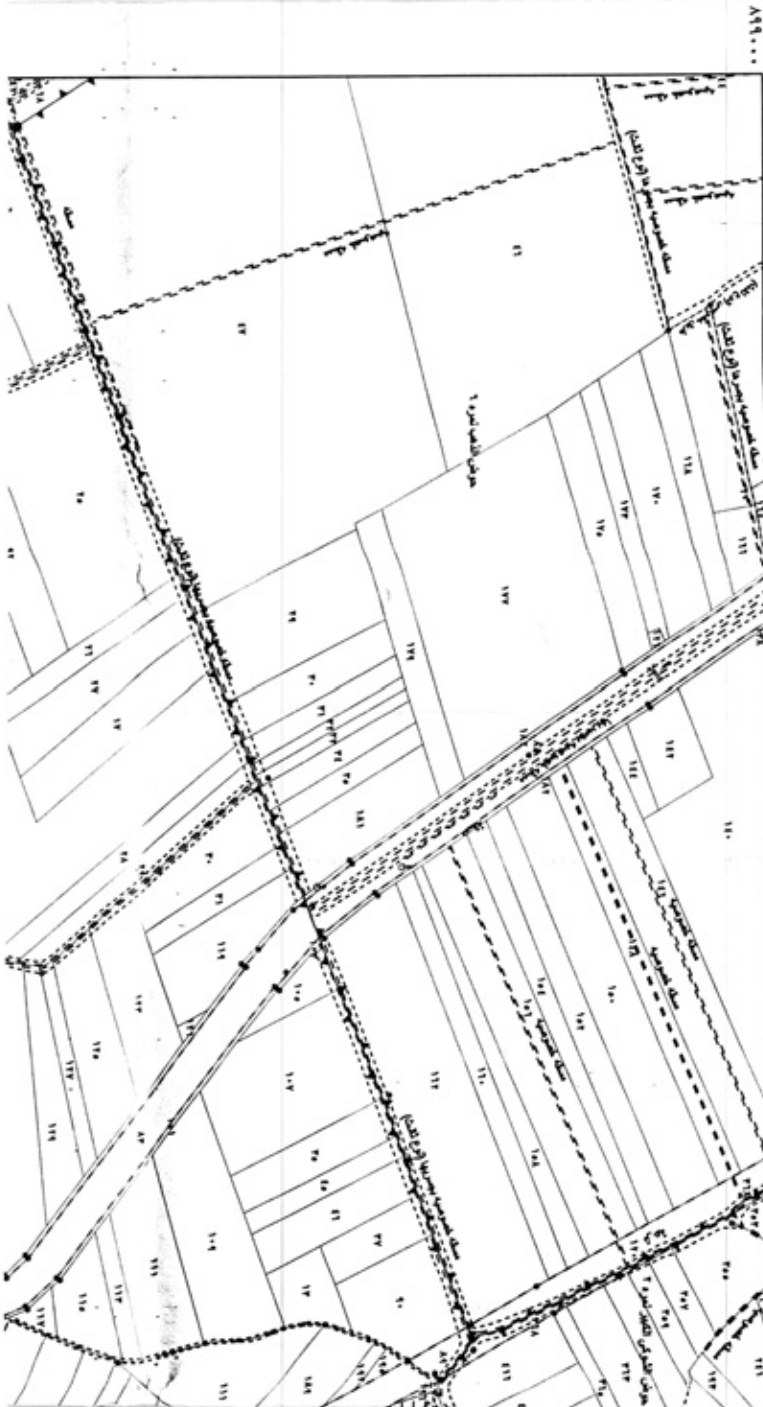
AAA	AAA	AAA
AAA	AAA	AAA
AAA	AAA	AAA
AAA	AAA	AAA
AAA	AAA	AAA
AAA	AAA	AAA

INDEX TO BOUNDARIES



(هذه الخريطة المرفقة لتسهيل وتبسيط العمل والاحتكاك أو لتبسيط العمل ولا يجوز استخدامها من قبل أية جهة حكومية أو خاصة للتسجيل) (جميع الحقوق محفوظة لتبوية الجمهورية العربية السورية الخاصة بالتسجيل)

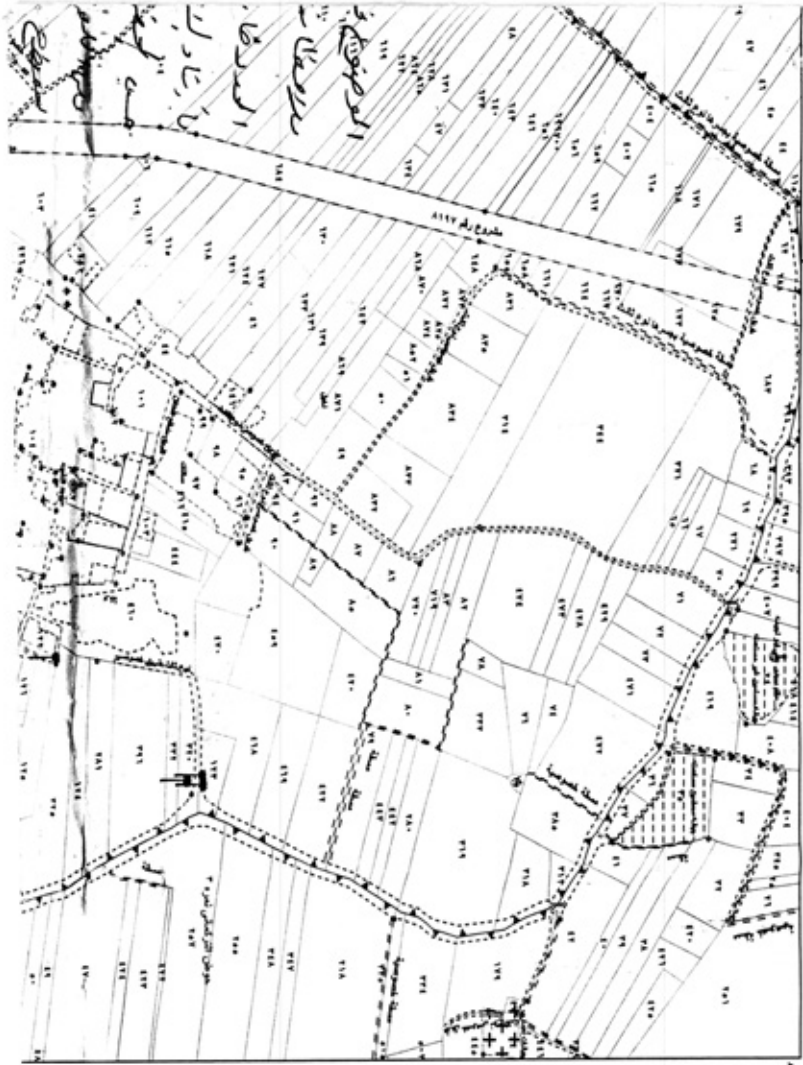
٥٩٢



٥٨٦٥٠٠
٨٩٨/٥٨٦,٥
٥٨٦٥٠٠



نه - صفط العنب - ميت ييزيد - كفر دمتويه



القرية: النقيدي
 محافظة البحيرة: مركز كوم حمادة

٥٩٢
 جمهورية مصر العربية
 وزارة الموارد المائية والري
 الهيئة المصرية العامة للمساحة



EGYPTIAN SURVEY AUTHORITY

خريطة رقم: ٨٩٧/٥٨٦٠٥

تاريخ الطبع: ٢٠٢٢/١/٩

محل القريحت الجديدة
 INDEX TO ADJOINING SHEETS

٨٩٨	٨٩٨	٨٩٨
٨٩٧	٨٩٧	٨٩٧
٨٩٦	٨٩٦	٨٩٦

طبعت بالهيئة العامة لشؤون المطابع الأميرية

رئيس مجلس الإدارة

محاسب / أشرف إمام عبد السلام

رقم الإيداع بدار الكتب ٦٥ لسنة ٢٠٢٣

٧٠٩ - ٢٠٢٣/٣/٩ - ٢٠٢٢/٢٥٧٨٩

