

جمهورية مصر العربية



رَأْسُ السَّنَةِ الْجُمْهُورِيَّةِ

# الجريدة الرسمية

الثمن ١٥ جنيهاً

السنة السابعة والستون	الصادر في ١٢ شعبان سنة ١٤٤٥ هـ الموافق ٢٢ فبراير سنة ٢٠٢٤ م	العدد ٨
--------------------------	--	------------



## قرار رئيس مجلس الوزراء

رقم ١٧٥ لسنة ٢٠٢٤

### رئيس مجلس الوزراء

بعد الاطلاع على الدستور ؛

وعلى قانون نظام الإدارة المحلية الصادر بالقانون رقم ٤٣ لسنة ١٩٧٩

ولائحته التنفيذية ؛

وعلى القانون رقم ١٠ لسنة ١٩٩٠ بشأن نزع ملكية العقارات للمنفعة العامة

ولائحته التنفيذية ؛

وعلى قرار رئيس الجمهورية رقم ٢٧٩ لسنة ٢٠١٨ بالتفويض فى بعض الاختصاصات ؛

وعلى قرار رئيس مجلس الوزراء رقم ٩٥١ لسنة ٢٠٢٣ باعتبار مشروع إنشاء

الخط الثانى للقطار الكهربائى السريع (٦ أكتوبر - الأقصر - أسوان - أبو سمبل)

فى المسافة من ٦ أكتوبر حتى الأقصر بطول (٦٨٠) كم من أعمال المنفعة العامة ؛

وعلى كتاب وزارة النقل رقم (٢٢٧) المؤرخ ٢٠٢٤/١/٤ ؛

وبناءً على ما عرضه وزير النقل ؛

### قرر:

#### ( المادة الأولى )

يضاف إلى أعمال المنفعة العامة الصادر بشأنها قرار رئيس مجلس الوزراء

رقم ٩٥١ لسنة ٢٠٢٣ المشار إليه، بعض مسطحات الأراضى والعقارات اللازمة

لتنفيذ ورشة صيانة القطارات وتعديل مواقع بعض المحطات وتعديل المسار فى

بعض المناطق بمشروع إنشاء الخط الثانى من شبكة القطار الكهربائى السريع

(٦ أكتوبر - الأقصر - أسوان - أبو سمبل) فى المسافة من ٦ أكتوبر حتى مدينة

الأقصر، وذلك على النحو الموضح بالمذكرة الإيضاحية والخرائط المساحية والكشوف

وكروت الوصف المرفقة.

### ( المادة الثانية )

يُستولى بطريق التنفيذ المباشر لصالح الهيئة القومية للأنفاق على مسطحات الأراضى والعقارات الإضافية المشار إليها فى المادة السابقة ، والمبين موقعها ومساحتها وحدودها وأسماء ملاكها الظاهرين بالمذكرة الإيضاحية والخرائط المساحية والكشوف وكروت الوصف المرفقة .

### ( المادة الثالثة )

ينهى تخصيص الأراضى والعقارات المملوكة لجهات حكومية ، والموضح بيانها ، وملاكها الظاهرين بالمذكرة الإيضاحية والخرائط المساحية والكشوف وكروت الوصف المرفقة ، ويعدل تخصيصها لصالح الهيئة القومية للأنفاق .

### ( المادة الرابعة )

تستبدل الخرائط المساحية المرفقة بهذا القرار ، بالخرائط المساحية المرفقة بقرار رئيس مجلس الوزراء رقم ٩٥١ لسنة ٢٠٢٣ المشار إليه .

### ( المادة الخامسة )

يُنشر هذا القرار فى الجريدة الرسمية .

صدر برئاسة مجلس الوزراء فى ١٠ رجب سنة ١٤٤٥ هـ

( الموافق ٢٢ يناير سنة ٢٠٢٤ م ) .

رئيس مجلس الوزراء

**دكتور/ مصطفى كمال مدبولى**



## وزارة النقل

### مذكرة إيضاحية

#### لقرار رئيس مجلس الوزراء

بشأن تعديل قرار رئيس مجلس الوزراء رقم ٩٥١ لسنة ٢٠٢٣

بتاريخ ٢٠٢٣/٣/٨ ، صدر قرار رئيس مجلس الوزراء رقم ٩٥١ لسنة ٢٠٢٣ بإقرار صفة النفع العام على مشروع إنشاء الخط الثانى للقطار الكهربائى السريع ( ٦ أكتوبر - الأقصر - أسوان - أوسمبل ) فى المسافة من ٦ أكتوبر حتى مدينة الأقصر بطول ٦٨٠ كم.

ونظراً للطبيعة الخاصة للمشروع والتي تقتضى تعدد مواقع العمل فإنه يتعذر حصر جميع ملاك الأراضى والعقارات المتداخلة ، مع المشروع ومساحة ما يملكه كل منهم وما قد يتطلبه المشروع من أجزاء إضافية إلا بعد صدور القرار بتقرير صفة النفع العام وبدء أعمال اللجان المختصة فى الحصر .

يتطلب تنفيذ المشروع إجراء الآتى :

- ١ - إنشاء ورش لصيانته القطارات بمحافظة قنا .
- ٢ - تعديل مواقع بعض المحطات ( ديروط - القوصية - جهينة - سوهاج - أبيدوس - فرشوط - نجع حمادى - دشنا - قنا - قوص - الأقصر ) وتعديل المسار داخل مدن ( سوهاج - فرشوط - أبيدوس ) لتفادى الأراضى الزراعية وتقليل هدم المبانى السكنية قدر الإمكان وتفادى المرافق المتعارضة مثل أبراج الضغط العالى وكذلك تفادى المواقع الأثرية .

صدرت موافقة هيئة عمليات القوات المسلحة رقم د / ٢٢٣٧٨ بتاريخ

٢٠٢٣/١١/٢١ على تنفيذ مشروع الخط الثانى للقطار الكهربائى السريع

( ٦ أكتوبر - الأقصر - أسوان - أوسمبل ) وتم التنسيق مع أجهزة وزارة الدفاع من

خلال تشكيل لجان مشتركة وتم استلام جميع محطات الركاب بداية من مدينة ٦ أكتوبر وحتى مدينة الأقصر بما فى ذلك موقع ورشة صيانة القطارات .

وتجدر الإشارة إلى كتاب السيد اللواء مدير مكتب رئيس الجمهورية رقم ١٨١٢٣

بتاريخ ٢٨/١١/٢٣ بشأن توجيهات السيد رئيس الجمهورية بخصوص القطار

الكهربائى السريع على النحو الآتى :

١ - تحديد شريحة أرض بالمناطق الصحراوية والمفتوحة خارج الأراضى الزراعية والبنائية بعرض ( ٢٠٠ متر ) لصالح وزارة النقل لمسار خط القطار الكهربائى السريع شاملة حرم هذا المسار مع عدم السماح بتواجد أى كيانات مستقبلية داخل هذه الشريحة .

٢- الالتزام فى الأراضى الزراعية بالمسافات الواقعة بين الأسوار التى تحيط بمسار سكة القطار الكهربائى السريع والمنزوع ملكيتها لصالح المشروع مع تنفيذ طريق اتجاهين لخدمة القطار الكهربائى السريع والأراضى الزراعية على الجانبين سواء على نفقة المشروع أو باستغلال الطرق الموجودة .

٣- الالتزام فى المناطق العمرانية بالمسافات الواقعة بين الأسوار فقط مع إنشاء طريق خارج الأسوار على أحد الجانبين .

كما يتطلب الأمر أن يكون موقع ( المحطات - الأرصفة - الورش - نقاط الخدمة ) بالكامل على طول المسار والحرم خارج الأسوار بواقع ( ٥٠ متراً ) شاملاً الطرق المؤدية إلى هذه المواقع وذلك لخدمتها وخدمة المترددين عليها وتنفيذ خطة الدفاع المدنى وخدمة الكيانات المختلفة ( سكنى - زراعى - صناعى - ... ) الموجودة خارج الأسوار .

وجدير بالذكر أنه سيتم تدبير مبلغ ( ٥٠٠ ) مليون جنيه وفقاً للتأشيرات العامة لموازنة الهيئة القومية للإنفاق للعام المالى ٢٠٢٢ / ٢٠٢٣ اللازمة للتعويزات

التقديرية المبدئية للملاك الظاهرين ، وسوف يتم إيداعها خزانه الجهة المنفذة لهذا القرار خلال ثلاثة أشهر من تاريخ صدوره طبقاً لما تحدده اللجنة المختصة المشكلة بالمادة (٦) من القانون ١٠ لسنة ١٩٩٠ وتعديلاته .

ولأهمية إنهاء إجراءات التنفيذ وإخلاء الأراضى على ذات المسطحات المطلوبة واعتبارها مخصصة للمنفعة العامة بصفة عاجلة اعتباراً من تاريخ نشر القرار فى الجريدة الرسمية ، يتطلب الأمر تضمين مشروع تقرير المنفعة العامة نص الاستيلاء بطريق التنفيذ المباشر على هذه الأراضى وما عليها .



وفى ضوء ذلك ، نتشرف بأن نرفق طيه مشروع قرار رئيس مجلس الوزراء بتعديل القرار رقم ٩٥١ لسنة ٢٠٢٣ بإضافة بعض المسطحات اللازمة والمطلوب نزع ملكيتها لتنفيذ الخط الثانى للقطار الكهربائى السريع ( ٦ أكتوبر - الأقصر - أسوان - أوسمبل ) فى المسافة من ٦ أكتوبر حتى مدينة الأقصر بطول ٦٨٠ كم والاستيلاء عليها بطريق التنفيذ المباشر إن كانت أملاك خاصة وإنهاء تخصيص الأراضى والمباني المقامة عليها المملوكة لجهات حكومية ، وتعديل تخصيصها لصالح الهيئة القومية للأنفاق بدون مقابل طبقاً للرسومات الموضحة ، والخرائط المرفقة وذلك على النحو الموضح به عليه .

وتفضلوا بقبول فائق الاحترام


وزير النقل

فريق / كامل عبد الهادى الوزير



### كارت وصف تزرع ملكية



**حدود تزرع الملكية**  
 حدود حرم الطير السورج وبمطبخه  
 حلبة الطائر رياض الجوهريه ٢٠٠٠

كارت رقم ٢

كارت وصف تزرع ملكية

الضمان : بخوار طريق اسبوط العرزي مع حدود ابو قرق قاص - مركز ابو قرق قاص - الدنيا

المالك الظاهر للأرض : شركة تنمية الريف المصري الجديد


نوع العطاء : ارض قصاه + زراعات

المساحة الكثرية : ١٥٨٩٨٥ م<sup>٢</sup>

رقم التزرع / المساحة الكلية التزرع	رقم التزرع / المساحة الكلية التزرع	المساحة	
		المساحة الكلية	المساحة المستغنية
١	٢١٥٨٩٨٥	٢١٥٨٩٨٥	٢١٥٨٩٨٥
٢	٢١٥٨٩٨٥	٢١٥٨٩٨٥	٢١٥٨٩٨٥
٣	٢١٥٨٩٨٥	٢١٥٨٩٨٥	٢١٥٨٩٨٥
٤	٢١٥٨٩٨٥	٢١٥٨٩٨٥	٢١٥٨٩٨٥

الكارت

الامتدادات	E	N
١	٢٥٨٧٠١٥٠١٠	٢٠٨٨٩٢٠٦١٧
٢	٢٥٨٩٢٣٣٣٠	٢٠٨٩٢٣٣٣٠
٣	٢٥٨٩٢٣٣٣٠	٢٠٨٩٢٣٣٣٠
٤	٢٥٨٩٢٣٣٣٠	٢٠٨٩٢٣٣٣٠



ح.ا.ج.م.ي





كارت وصف تزرع ملكية

كارت رقم ٣

كارت وصف تزرع ملكية

- النخيل : نخيل طريق أسبوط الغربي مع محور ملوي -  
مركز ملوي - المنيا

المالك الظاهر للأرض : شركة تنمية الريف المصري الجديد

نوع المنقح : أراضي زراعات


المساحة التكريرية : ٣١٤١٠٠

نوع المنقح	المساحة التكريرية	نوع المنقح	المساحة التكريرية
الأرض من استخدامات متنوعة	٣١٤١٠٠	الاستخدام الحظي	٣١٤١٠٠
إنتهاء مساحة ملوي	٣١٤١٠٠	أرض زراعات	٣١٤١٠٠

القطر	الإحداثيات	
	E	N
	٣١٧١٤٠١٠٨	٣٠٧٨٢٣٠٢٢
	٣١٣٨٤٧٥٨٥	٣٠٧٨٢٣٠٢٢٤
	٣١٤٥٤٧١٢١٢	٣٠٧٨٢٣٠٢٢٤
	٣١٥٧٠٠٣٦٨	٣٠٧٨٢٣٠٢٢٤



٣١٤١٠٠



٣١٤١٠٠

٦



١٨٠  
٢



كارت وصف تزع ملكية

كارت رقم

كارت وصف تزع ملكية

العنوان : بحوار طريق قنا - أسوان الترنكي

المساحة الظاهر للأرض : ملكيات حكومية

توقع المتعاقب : أرض خصصه وزارة ارضية

المساحة التكرارية : ٢٠ ١٢٨٠٩٩

الرقم من استحداثها بالتسلسل	المساحة (م <sup>٢</sup> )	الاستخدام الحظي (نوع التربة)	رقم الترخيص المساحة الظاهري (مساحة تخطيطية)	الأحداثيات	
				E	N
١	٢٠ ١٢٨٠٩٩	أرض خصصه وزارة ارضية	٢٠ ١٢٨٠٩٩	٤٣٦٧٧٠.٩٩٩٥	٣٨٩٣٢٠.٣٠١٢٧
٢				٤٣٦٧٣٧.٩١٨٧	٣٨٩٣١٣.٥٣٧٥
٣				٤٣٦٧٠١.١٨٠٩	٣٨٩٣١٣.٥٤٩٥
٤				٤٣٦٧٤.٨٥٦٣	٣٨٩٣١١.٩.٩.٩٧
٥				٤٣٦٧٧.٣٦١٣	٣٨٩٣٠٩٤.٠١٩٩
٦				٤٣٦٧٤٨.٣٩٣٢	٣٨٩٣١٩٩.٣.٠٥١
٧				٤٣٦٧٧.٥٢٢٩	٣٨٩٣٠١٢.٠١٢٧
٨				٤٣٦٨٤٧.٦٣٣٣	٣٨٩٣١٩٨.٨٨٣٩
٩				٤٣٦٧١٧.٥٢٣٩	٣٨٩٣١١٧.٨٧٨١
١٠				٤٣٦٩٨٦.٠٤٥٥	٣٨٩٣١٧٦.٣.٠٨١



١٨٠  
٢



٧

كشوف بيان الملاك الظاهر بين لأراضي المطول في إعادة تخصيصها لمشروع القطر الكهربي السريخ (٦ أكتوبر - أسوان - أبو سمبل) في المساحة من ٦ أكتوبر حتى الأقصى بطول ١٠٠٠ متر

م	اسم الملاك الظاهر	العنوان	وصف العقارات		إعادة تخصيص	الغرض من تزع الملكية
			نوع المنشأ	المقاسات		
١	أرض أملاك القوات المسلحة	بحور طريق القويم - بني سويف وسكان محي - مركز مدينة القويم	أرض	المساحة ≈ ٢م ٢٤٤٠٠٠	إعادة تخصيص	إشياء محطة القويم / بني سويف
٢	ولاية الهيئة العامة لمشروعات التعمير والتنمية الزراعية	بحور طريق أسبوط الغربي مع محور القطن - مركز مدينة سمسطا - محافظة القطن - بني سويف	أرض	المساحة ≈ ٢م ٢٠٠٠٠٠	إعادة تخصيص	إشياء محطة القطن
٣	ملك الدولة	بحور طريق أسبوط الغربي مع طريق العجوة - مركز العجوة - محافظة المنيا	أرض	المساحة ≈ ٢م ١٩٩٥٠٠	إعادة تخصيص	إشياء محطة العجوة
٤	ملك الدولة	بحور الطريق الصحراوي الغربي وجامعة الأزهر بالبينسا - مركز بني مزار - محافظة المنيا	أرض	المساحة ≈ ٢م ١٩٩٥٠٠	إعادة تخصيص	إشياء محطة بني مزار
٥	ملك الدولة	بحور طريق أسبوط الغربي مع محور سملاوط الجديد - مركز سملاوط - محافظة المنيا	أرض	المساحة ≈ ٢م ١٨٥٢٦٠	إعادة تخصيص	إشياء محطة سملاوط
٦	ملك الدولة	بحور طريق أسبوط الغربي مع طريق المنيا - مركز المنيا	أرض	المساحة ≈ ٢م ١٥٩٠٠٠	إعادة تخصيص	إشياء محطة المنيا
٧	ملك الدولة	بحور طريق أسبوط الغربي مع محور القوصية - مركز القوصية - محافظة أسبوط	أرض	المساحة ≈ ٢م ١٢٦٦٨٠	إعادة تخصيص	إشياء محطة القوصية
٨	ملك الدولة	بحور طريق أسبوط الغربي مع طريق القباطنة - مركز القباطنة - محافظة أسبوط	أرض	المساحة ≈ ٢م ١٨٧٢٦٠	إعادة تخصيص	إشياء محطة القباطنة

صاحبه

١/٥



٧

كتشوف بيان الملاك الظاهري للأراضي المطلية في أعالي الصحراء  
لمشروع القطر الكهربائي السريع (٦ أكتوبر - أمونان - أبو حنيفة)  
في المسافة من ٦ أكتوبر حتى الأقص بطول ٤٠٠ كم

إتشاء محطة أسبوط	إعادة تخصيص	أرض فضاء	المساحة ≈ ٢م ٥٢١٥٠	بحوار طريق أسبوط - قنا الصحراوي الغربي مع طريق مدينة ناصر (عرب أسبوط) وطريق مطار أسبوط	أرض ملك الشركة المصرية للمطارات - مطار أسبوط	٩
إتشاء محطة أبو تريخ	إعادة تخصيص	أرض فضاء	٢م ١٤٢٤٠٠	بحوار طريق أسبوط - قنا الصحراوي الغربي ومصنع أسبوط الخرافي	ملك الدولة	١٠
إتشاء محطة الخنيم	إعادة تخصيص	أرض فضاء	٢م ١٧١٥٥٠	بحوار طريق أسبوط - قنا الصحراوي الغربي مع طريق العفانم	ملك الدولة	١١
إتشاء محطة طهلا	إعادة تخصيص	أرض فضاء	٢م ١٤٨٨٠٠	بحوار طريق أسبوط الغربي وبالتقرب من مصنع أسمنت عرب جيبنة	ملك الدولة	١٢
إتشاء محطة جيبنة	إعادة تخصيص	أرض فضاء	٢م ١٤٨٧٨٠	بحوار الطريق الصحراوي الغربي مع طريق جيبنة	ملك الدولة	١٣
إتشاء محطة سوهاج	إعادة تخصيص	أرض فضاء	٢م ٢٠٥٣٢٥	بحوار طريق المطار بالتقرب من مطار سوهاج الدولي	أرض أملاك القوات المسلحة	١٥
إتشاء محطة أبيضس	إعادة تخصيص	أرض فضاء	٢م ١٢١٠٠٠	بحوار طريق نجع حمادي مع محور دار السلام	ملك الدولة	١٦
إتشاء محطة فرشوط	إعادة تخصيص	أرض فضاء	٢م ١٢٢٣٧٥	بحوار طريق قنا الصحراوي الغربي مع طريق الخارجة	المجمعات العمرانية	١٧
إتشاء محطة نجع حمادي	إعادة تخصيص	أرض فضاء	٢م ١٠٩٥٢٥	بحوار طريق قنا الصحراوي الغربي مع طريق نجع حمادي	ملك الدولة	١٧
إتشاء محطة دنشوا	إعادة تخصيص	أرض فضاء	المساحة ≈ ٢م ١٣٧٨٠٠	بحوار طريق قنا - أسبوط الغربي	ملك الدولة	١٨

طهلا



٩

كشوف بيان الملاك الظاهريين للأراضي المطروحة لإعادة تخصيصها لمشروع القطار الكهربائي السريع (٦ أكتوبر - أسوان) بولاية أسوان  
 في المساحة من ٦ أكتوبر حتى الأقصى بطول ١٨٤٢ كم

إثشاء محطة قوص	إعادة تخصيص	أرض فضاء	المساحة ≈ ٢م ١٦٩٤٠٠	بحوار طريق قنا - الأقصر الصحراوي الشرقي مع محور الشهيد باسم فكري	ملك الدولة	١٩
إثشاء محطة الأقصر	إعادة تخصيص	أرض فضاء	المساحة ≈ ٢م ١٨٥٦٨٠	بحوار طريق قنا - الأقصر الصحراوي الشرقي ومطار الأقصر الدولي	ملك الدولة	٢٠
إثشاء ورشة القطار السريع بقنا	إعادة تخصيص	أرض فضاء	المساحة ≈ ٢م ٢٨٥٢٤٢٥	بحوار مصنع أسمنت قنا	ملك دولة	٢١
إثشاء المنطقة اللوجستية بقنا	إعادة تخصيص	أرض فضاء	المساحة ≈ ٢م ٤٨٧٥٦٢٠	بحوار طريق قنا - أسوان الشرقي وبالتقرب من محطة القطار السريع	ملك دولة	٢٢

مساحة صحي

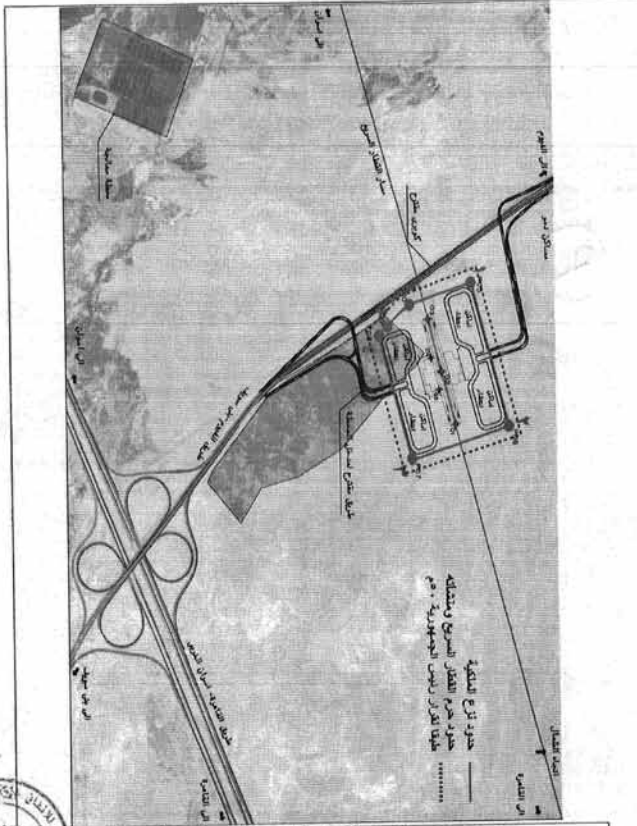


١٢  
٢٧٥

الهيئة العامة للتخطيط العمراني

١٢

كارت وصف إعادة تقسيم



كارت رقم ١

كارت وصف إعادة تقسيم  
الحيات : بجوار طريق اللبوم - بني سويف وسكان دهن - مركز  
مدينة اللبوم - محافظة اللبوم  
المالك القائم للأرض : املاك القوات المسلحة

نوع الملتصق : أرض قضاء  
المساحة التقريبية : ٢٤٤٠٠٠ م<sup>٢</sup>

المساحة التقريبية	المساحة (م <sup>٢</sup> )	الارض من استغلالها
٢٤٤٠٠٠	٢٤٤٠٠٠	الارض من استغلالها بالمشروع
٢٤٤٠٠٠	٢٤٤٠٠٠	الارض من استغلالها بالمشروع

القطر	الأحداث	
	E	N
١	٢٤٨٦٢٢.٩٩٢٢	٣٢٤.٤٢٩.٩١٣٧
٢	٢٩٩١٧.٠٥٦٣٥	٣٢٤.٠٥٨٨.٣٢٤٩
٣	٢٩٩٢٩٢.١٩٥٤	٣٢٤.١١٧.٠٦٦٦
٤	٢٩٨٨١٧.٧٩٨٨	٣٢٤.٠٠٠.٢١٣٢
٥	٢٩٨٧٧٤.٦٥٣٢	٣٢٤.٠٦٥.٩٢٠٣
	٢٩٨٧٠٠.٤٣٤٥	٣٢٤.١٦١.٧٥٨٠




٢٤


٥/٢





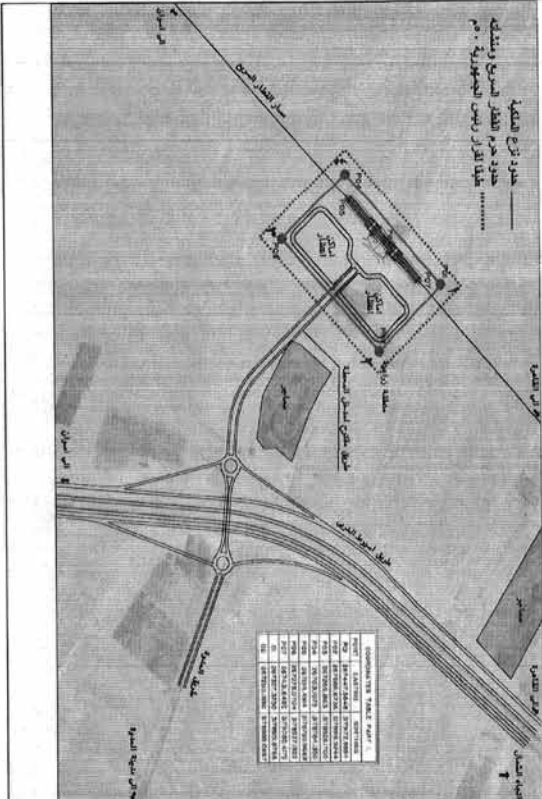


الجمهورية العربية السورية  
وزارة التخطيط والتنمية الاقتصادية



الجمهورية العربية السورية  
وزارة الزراعة ورياح المياه الجوفية


### كارت وصف اعادة تكميم




خريطة لاج المنطقة  
تظهر حجم القطر السريع وبشكله  
..... خطا الكواز بعض الجمهورية ٢٠٠٠

COMPARISON TABLE AREA 1	
TYPE	AREA
1	237447,4158
2	3178177,8884
3	2173881,1739
4	3178819,9744
5	3178374,8113
6	3178578,1700
7	3178231,1075
8	3178884,1350

كارت رقم	كارت وصف اعادة تكميم	رقم الترخيص
٣	كارت وصف اعادة تكميم الطيران : بحوز طريق اسبوط الغربي مع طريق الحوزة "مركز الحوزة العليا - الملك الظاهر تارخ : املته دولة نوع المنطقا : ارض لغشاء + زراعات المساحة الكليبية : ١٩٩٥٠٠ م <sup>٢</sup>	١٩٩٥٠٠
	الارض من استقامتها المساحة (٢) المخطط المساحة المطبق اصلة تكميمها	١٩٩٥٠٠
	الارض اعادة حقل الحوزة	١٩٩٥٠٠
	الاصناف	
	E	N
١	٢٣٧٤٤٧,٤١٥٨	٣١٧٨١٧٧,٨٨٨٤
٢	٢١٧٣٨٤,١٧٣٩	٣١٧٨٨١٩,٩٧٤٤
٣	٢١٧٣٧٩,٨١١٣	٣١٧٨٥٧٨,١٧٠٠
٤	٢١٧٤٠٣١,١٠٧٥	٣١٧٨٧٨٤,١٣٥٠



سماح





١٤٤

كارت وصف | اعادة تخصيص

كارت رقم ٥

كارت وصف | اعادة تخصيص

الضمان - تجار طريق البوير الغربي مع محور سبلا وط الجديد - مركز سبلاط - الدنيا

المالك الظاهر للأرض : أملاك دولة

نوع المشاء : أرض قضاء

المساحة الكبرلية : ٢ ١٨٥٢٢٠ م<sup>٢</sup>

رقم الترخيص المسجلة المنقوبة اعادة تخصيصها

المساحة (٢) المساحة (١) ٢ ١٨٥٢٠ م<sup>٢</sup>

الارض لظنه ٢ ١٨٥٢٠ م<sup>٢</sup>

الارض مسجلة سطرية

نقط	الاحداثيات	
	E	N
١	٢٥٩٨٤٧.٤١٨٥	٣١٤.٦٨٧.٣٢٣٧
٢	٢٦٠١٤١.٧١١١	٣١٤٠٠٧.٧٤١٨
٣	٢٦٠١٨٥.١٧٧٤	٣١٤٠٠٨١.٧٤٧٩
٤	٢٥٩٨٩.٨٨٤٩	٣١٤٠٠٦٠.٨٢٢٧

حدود ترشح الترخيص

حدود حق التملك المسجل وتلكه

.....

خطية الترخيص المسجلة : م

COORDINATE TABLE (MPT)	
POINT	EASTING
1	259847.4185
2	260141.7111
3	260185.1774
4	25989.8849

٥

٢٢



١٥٢

كارت وصف إعادة تخصيص

**كارت رقم ٢**

كارت وصف إعادة تخصيص

التعاون : بوزار طريق أسبوط اللبني مع طريق الدنيا - مركز الدنيا  
 المالك الظاهر للأرض : أملاك دولة

نوع المنشأ : أرض خصاء  
 المساحة الكثرية : ٢٠١٥٩٠٠٠


رقم المربع المساحة	الاستخدام المخطط	المساحة (٢)	التفويض من استحداثها
إعادة تخصيصها	أرض خصاء زراعات	٢٠١٥٩٠٠٠	بالمشروع
٢٠١٥٩٠٠٠			إشلاء حصه لها

نقطه	الأحداث	
	E	N
١	٢٥٥٣٦,٥١١٦	٢١١٣٤٠,٤٢٥٨
٢	٢٥٥٣٥,٦٦٥	٢١١٣٤٢,٧٥٥٧
٣	٢٥٥٣٨,٢١٦	٢١١٣٠١,٧١٥٨
٤	٢٥٥٣٨,٣١٦	٢١١٣٤٢,٧٥٥٧

٤٤ ص٢

١٢

٥/٢١



الجمهورية العربية السورية  
الوزارة العامة للتخطيط والتنمية الاقتصادية

١٦٧

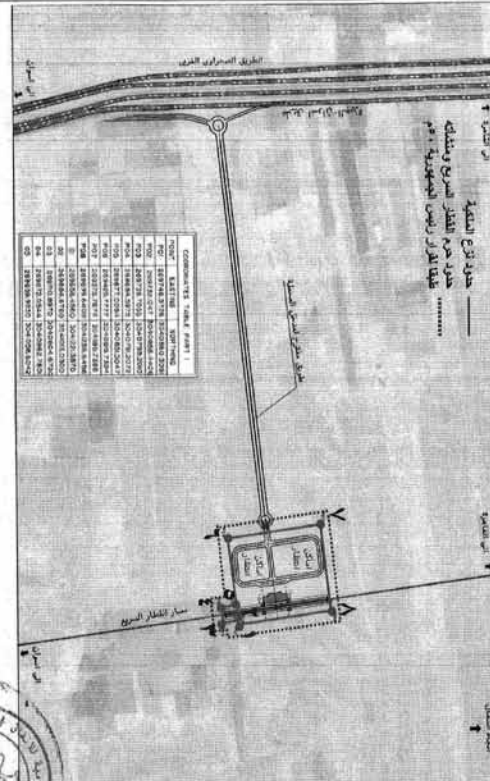
**كارت وصف إعادة تخصيص**

كارت رقم ٧

كارت وصف إعادة تخصيص


العنوان : تجوار طريق أسوار الغريب مع محور القوسية - مركز القوسية - أسوار  
المالك الظاهر للأرض : أملاك موزة  
نوع المنقلا : أرض زراعية

المساحة التكريرية : ٧,١٢٦٦٨٠ م<sup>٢</sup>

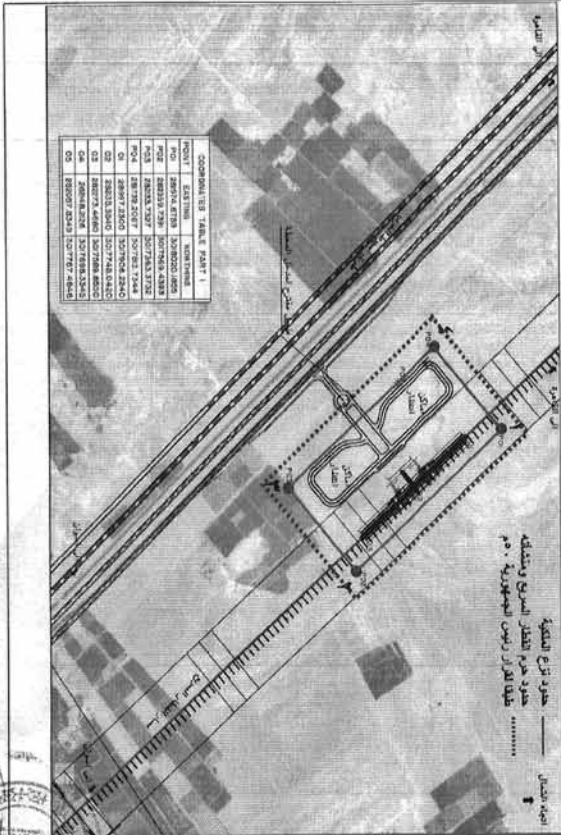


رقم الترخيص من استئجارها والمشروع	المساحة (م <sup>٢</sup> )	الاستخدام الحالي	أرض زراعية	الأحداثيات	
				E	N
١	٧,١٢٦٦٨٠	١٦٨٧١,٤٧٦٦	٣١١,٥٦٦,٣٨٩		
٢	٧,١٢٦٦٨٠	١٦٨٧٢,٦١٧	٣١١,٥٥٥,٤٦٦		
٣	٧,١٢٦٦٨٠	١٦٨٧٣,٧٥٨	٣١١,٥٤٤,٥٤٣		
٤	٧,١٢٦٦٨٠	١٦٨٧٤,٨٩٩	٣١١,٥٣٣,٦٢٠		
٥	٧,١٢٦٦٨٠	١٦٨٧٦,٠٤٠	٣١١,٥٢٢,٦٩٧		
٦	٧,١٢٦٦٨٠	١٦٨٧٧,١٨١	٣١١,٥١١,٧٧٤		
٧	٧,١٢٦٦٨٠	١٦٨٧٨,٣٢٢	٣١١,٥٠٠,٨٥١		
٨	٧,١٢٦٦٨٠	١٦٨٧٩,٤٦٣	٣١١,٤٨٩,٩٢٨		

١١



الجمهورية العربية السورية  
الوزارة العامة للتخطيط والتنمية الاقتصادية



حدود مزرعة البنية  
حدود مزرعة تلطير السبع وبتنقله  
طريق الكباريات ببيت الجمهورية ٢٠٠

**كارت وصف اعادة تخصيص**

كارت رقم ٨

كارت وصف اعادة تخصيص


التفصيل : تجزأ طريق اسبوط العزبي مع طريق دوروط -  
الفرقة ٥ - مركز تلطير - اسبوط  
المساحة الظاهر للارض : املحة بوزة  
نوع المصفا : ارض اصماء  
المساحة التقريبية : ١٨٧٦٢٠ م<sup>٢</sup>

الارض من	المساحة (م <sup>٢</sup> )	الانتظام	رقم المربع
المساحة بالمساحة	١٨٧٦٢٠ م <sup>٢</sup>	العملي	المساحة المطلوب
الارض قطا	١٨٧٦٠ م <sup>٢</sup>		اهلة تخصيصها

نقطه	الاصحاب	
	E	N
١	٧٨١٩٧٤,٨٧٥٩	٢٠,١٨٠٢,١٨٥٥
٢	٧٨١٣٦٩,٧٣١١	٢٠,١٧٥٦٩,٤٣٩٣
	٧٨١١٣٢,٧٣٢٧	٢٠,١٧٣٢٢,٢٧٣٣
	٧٨١٧٩٩,٢٠١٧	٢٠,١٧٨١٣,٧٣٤٤


COORDINATED TABLE POINT 1

POINT	EASTING	NORTHING
PO1	200000.000	100000.000
PO2	200000.000	100000.000
PO3	200000.000	100000.000
PO4	200000.000	100000.000
PO5	200000.000	100000.000
PO6	200000.000	100000.000
PO7	200000.000	100000.000
PO8	200000.000	100000.000
PO9	200000.000	100000.000
PO10	200000.000	100000.000
PO11	200000.000	100000.000
PO12	200000.000	100000.000
PO13	200000.000	100000.000
PO14	200000.000	100000.000
PO15	200000.000	100000.000
PO16	200000.000	100000.000
PO17	200000.000	100000.000
PO18	200000.000	100000.000
PO19	200000.000	100000.000
PO20	200000.000	100000.000




١٢٤





الجمهورية العربية السورية  
وزارة التخطيط والتنمية الاقتصادية



الجمهورية العربية السورية  
وزارة التخطيط والتعمير وإدارة الحيز العمراني

**كارت وصف إصالة تكميرون**

**كارت رقم ٩**

كارت وصف إصالة تكميرون

الطيران : بجوار طريق أسبوط - قنا المسح أري الترمي مع طريق مدينة تلنسر (غرب أسبوط) وطريق مطل أسبوط الأري

المالكه الظاهر للأرض : أرض ملك الشركة المصرية للمطارات - مطل أسبوط الأري

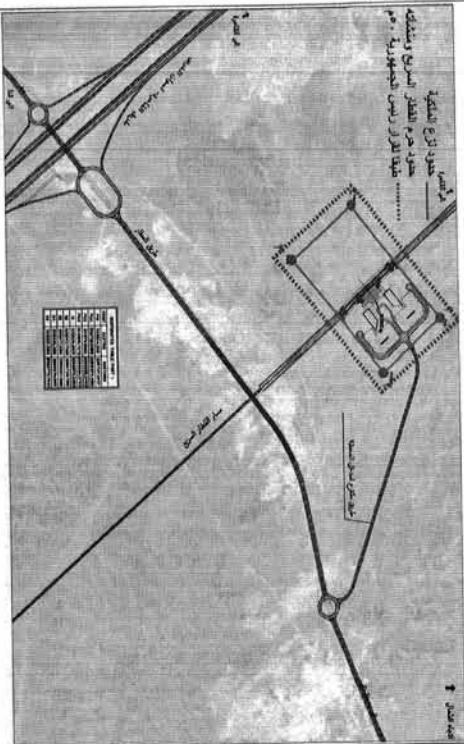
نوع التملك : أرض قضاء

المساحة التكميلية : ٢,٣٥٦١٥٠


نوع التملك	المساحة التكميلية	المساحة الحظي	المساحة المطري	المساحة التكميلية
أرض قضاء	٢,٣٥٦١٥٠			

إجمالي مساحة أسبوط


نقطة	الأحداث	
	E	N
١	٣.٥٥٠٤.٣٥٦١	٢٩٩٧١٣٧.٤٤٣٧
	٣.٥٧٨٨.٩٣١٥	٢٩٩٦٨٠٤.٤٥١٦
	٣.٥١٧٢.٨٥٦٥	٢٩٩٦٢٨٢.٣٤٠٦
	٣.٤٨٩٦.٧٠٧٥	٢٩٩٦٣٤٤.٣٧٩٣




حدود أري التكميلية  
حدود أري المطر السبع وبتكميله  
طريق الأري رئيس الجمهورية - ٢٠٠٠  
طريق المطار  
طريق المطار القديم  
طريق المطار الجديد  
طريق المطار القديم  
طريق المطار الجديد  
طريق المطار القديم  
طريق المطار الجديد




١٥/٢



الهيئة العامة للتخطيط والتنمية الاقتصادية





الهيئة العامة للتخطيط والتنمية الاقتصادية

**كارت وصف إعادة تخصيص**

كارت رقم ١٠

كارت وصف إعادة تخصيص

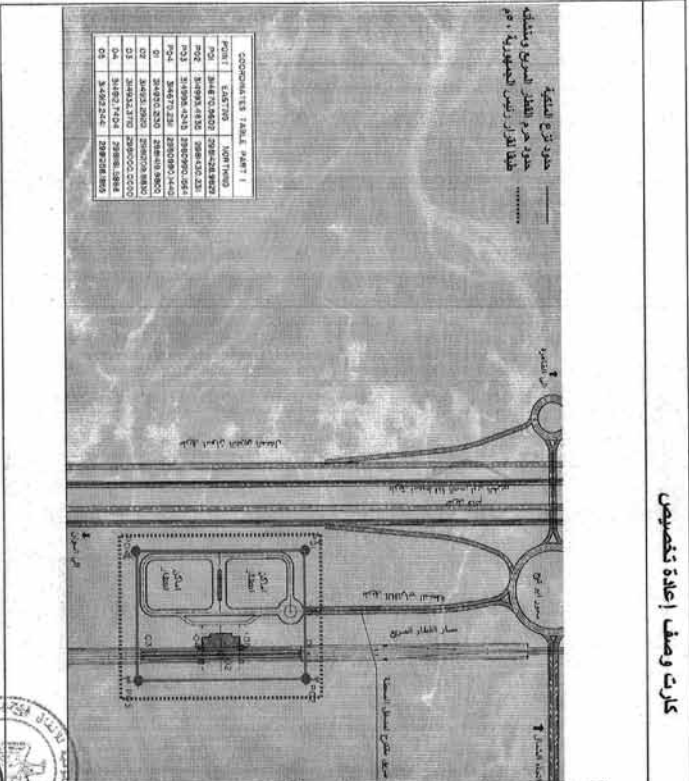
التنوع : تجار طريق اسويط - قنا الصمصراوي الغربي ومنبع استبت العرايلى

الملك الظاهر للأرض : ارض املاحة دولية

نوع التملك : ارض قضاء

المساحة التكريرية : ٢,١٤٢٤٠٠ م<sup>٢</sup>


رقم الترخيص : ٢,١٤٢٤٠٠




COORDINATES TABLE PART 1	
POINT	EASTING
P01	348720.0000
P02	349095.4182
P03	349095.4242
P04	348720.0000
P05	348720.0000
P06	348720.0000
P07	348720.0000
P08	348720.0000
P09	348720.0000
P10	348720.0000
P11	348720.0000
P12	348720.0000
P13	348720.0000
P14	348720.0000
P15	348720.0000
P16	348720.0000
P17	348720.0000
P18	348720.0000
P19	348720.0000
P20	348720.0000
P21	348720.0000
P22	348720.0000
P23	348720.0000
P24	348720.0000
P25	348720.0000
P26	348720.0000
P27	348720.0000
P28	348720.0000
P29	348720.0000
P30	348720.0000
P31	348720.0000
P32	348720.0000
P33	348720.0000
P34	348720.0000
P35	348720.0000
P36	348720.0000
P37	348720.0000
P38	348720.0000
P39	348720.0000
P40	348720.0000
P41	348720.0000
P42	348720.0000
P43	348720.0000
P44	348720.0000
P45	348720.0000
P46	348720.0000
P47	348720.0000
P48	348720.0000
P49	348720.0000
P50	348720.0000

نقطه	المساحات	
	E	N
١	٣١٤٢٧٠,٥٦٠,٢	٢٩٨١٢٧٨,٩٨٢٩
٢	٣١٤٩٩٢,٤٦٣٥	٢٩٨١٤٣٠,٣٦١١
٣	٣١٤٩٩٥,٤٦٤٥	٢٩٨٠٩٩٠,١٥٦٤
٤	٣١٤٢٧٠,٣٢١١	٢٩٨٠٩٩٠,١٤٤٠


٣٤



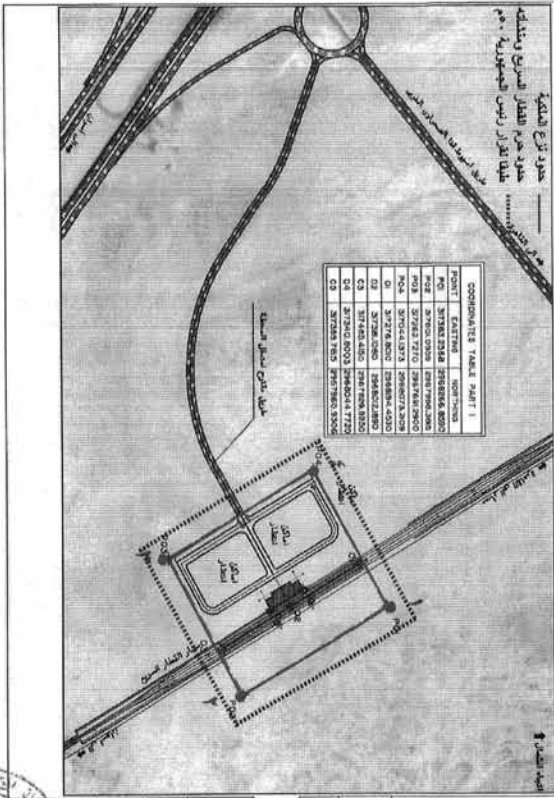
كارت وصف إعادة تخصيص



الهيئة العامة للتخطيط العمراني



الهيئة العامة للإنتاج الزراعي



كارت رقم ١١ كارت وصف إعادة تخصيص الخيران - بحوار طريق أسبوط - قنا الصحراوي الغربي مع طريق القمام المالك الظاهر للأرض : أرض أملاك نوية نوع المقتن : أرض قطام المساحة الكلية بنية : ٢ ١٧١٥٠٠ م <sup>٢</sup> رقم الترخيص : ٢٢١٧١٥٠٠ المساحة المطلبية : ٢ ١٧١٥٠٠ م <sup>٢</sup> المساحة المطلبية : ٢ ١٧١٥٠٠ م <sup>٢</sup> المساحة المطلبية : ٢ ١٧١٥٠٠ م <sup>٢</sup>	المساحة الكلية بنية	المساحة المطلبية	المساحة المطلبية	المساحة المطلبية
	٢ ١٧١٥٠٠ م <sup>٢</sup>	٢ ١٧١٥٠٠ م <sup>٢</sup>	٢ ١٧١٥٠٠ م <sup>٢</sup>	٢ ١٧١٥٠٠ م <sup>٢</sup>
نوع المقتن	المساحة الكلية بنية	المساحة المطلبية	المساحة المطلبية	المساحة المطلبية
٢ ١٧١٥٠٠ م <sup>٢</sup>	٢ ١٧١٥٠٠ م <sup>٢</sup>	٢ ١٧١٥٠٠ م <sup>٢</sup>	٢ ١٧١٥٠٠ م <sup>٢</sup>	٢ ١٧١٥٠٠ م <sup>٢</sup>

رقم	المساحة		نوع المقتن	المساحة الكلية بنية	المساحة المطلبية
	الرقم	المساحة			
١	٢١٧٢٨٢٣,٢٥٦٨	٢١٧٢٨٢٣,٢٥٦٨	ع	٢١٧٢٨٢٣,٢٥٦٨	٢١٧٢٨٢٣,٢٥٦٨
٢	٢١٧٢١٠,١٥٩٩	٢١٧٢١٠,١٥٩٩	ع	٢١٧٢١٠,١٥٩٩	٢١٧٢١٠,١٥٩٩
٣	٢١٧٢٢٢,٧٧٧٠	٢١٧٢٢٢,٧٧٧٠	ع	٢١٧٢٢٢,٧٧٧٠	٢١٧٢٢٢,٧٧٧٠
٤	٢١٧٠٤٤,١٣٧٣	٢١٧٠٤٤,١٣٧٣	ع	٢١٧٠٤٤,١٣٧٣	٢١٧٠٤٤,١٣٧٣



٢٢١٧١٥٠٠ م<sup>٢</sup>

٥/١٧







كارت وصف إعلانية تخصيص

كارت رقم ١٣

كارت وصف إعلانية تخصيص

الغويان : جوار الطريق المصحح لري الرض مع طريق جبينة

المالك الظاهر للأرض : أملاك دولة

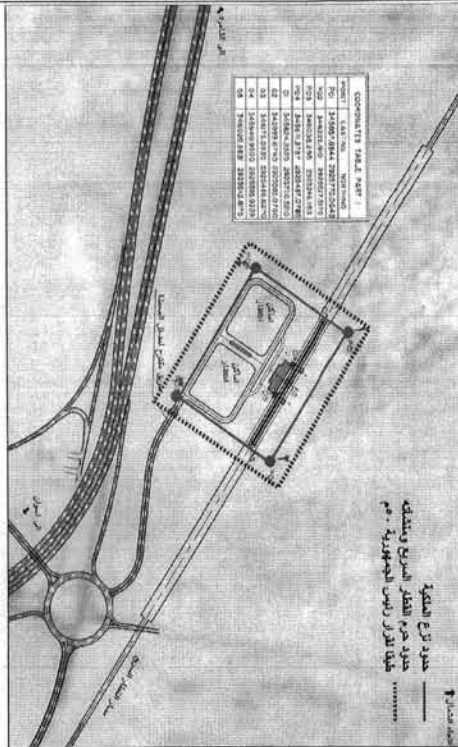
نوع المنفعة : أرض قضاء

المساحة الكفائية : ١٤٨٧٨٠ م<sup>٢</sup>

نوع الترخيص المساحة المطبق عليه تخصيصها	المساحة (م <sup>٢</sup> )	الارض المقام
الارض من استغلالها بالمشروع	٢٠١٤٨٧٨٠	٢٠١٤٨٧٨٠
إتاحة مساهمة جبينة		

الاحداثيات

نقطة	E	N
١	٣٤٥٨٥٧,٨٨٤	٢٩٢٥٧٧٠,٠٤٣
٢	٣٤١٧٢٥,١٩١	٢٩٢٥٥٢٧,٥١٧
	٣٤١٣٨٩,٦١٥	٢٩٢٥٤٤٦,١٥٣
	٣٤٥٦٧١,٣٥٧	٢٩٢٥٤٨٧,٠٧٥



حدود ارض التملك  
حدود ارض التملك المبرور وبمقتضى  
طبقا للقرار رئيس الجمهورية رقم ٥٥




١٣٦٧

٥/٢









٥٥

### كارت وصف إعادة تخصيص

كارت رقم ١٢

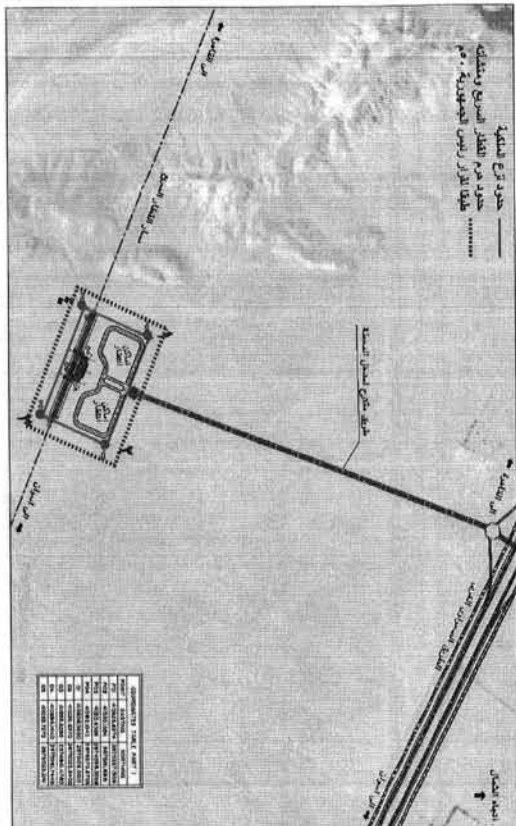
كارت وصف إعادة تخصيص

العنوان : بجزر طريق أسبوت الأراضي مع طريق الخاريجة



الملك الظاهر للأرض : هيئة المجتمعات العمرانية

نوع المنشأ : أرض خضراء

المساحة التقريبية : ١٢٢١٣٧٥ م<sup>٢</sup>



رقم الترخيص المساحة المخطوب إعادة تخصيصها	رقم الترخيص المساحة المخطوب استخدامها	المساحة (م <sup>٢</sup> )	إحداثيات الأرض	نقطة	
				E	N
١٢١٢١٣٧٥	١٢١٢١٣٧٥	١٢٢١٣٧٥	٤١.٩٦٦.٦٧٤	٦٨٧٥٣٦.٦٣٨	
			٤١.٩٦٦.٦٧٤	٦٨٧٥٣٦.٦٣٨	
			٤١.٩٦٦.٦٧٤	٦٨٧٥٣٦.٦٣٨	
			٤١.٩٦٦.٦٧٤	٦٨٧٥٣٦.٦٣٨	
			٤١.٩٦٦.٦٧٤	٦٨٧٥٣٦.٦٣٨	

١٢١٣٧٥


















الهيئة العامة للغيازة

١٣١

كارت وصف إعادة تخصيص

الهيئة العامة للغيازة

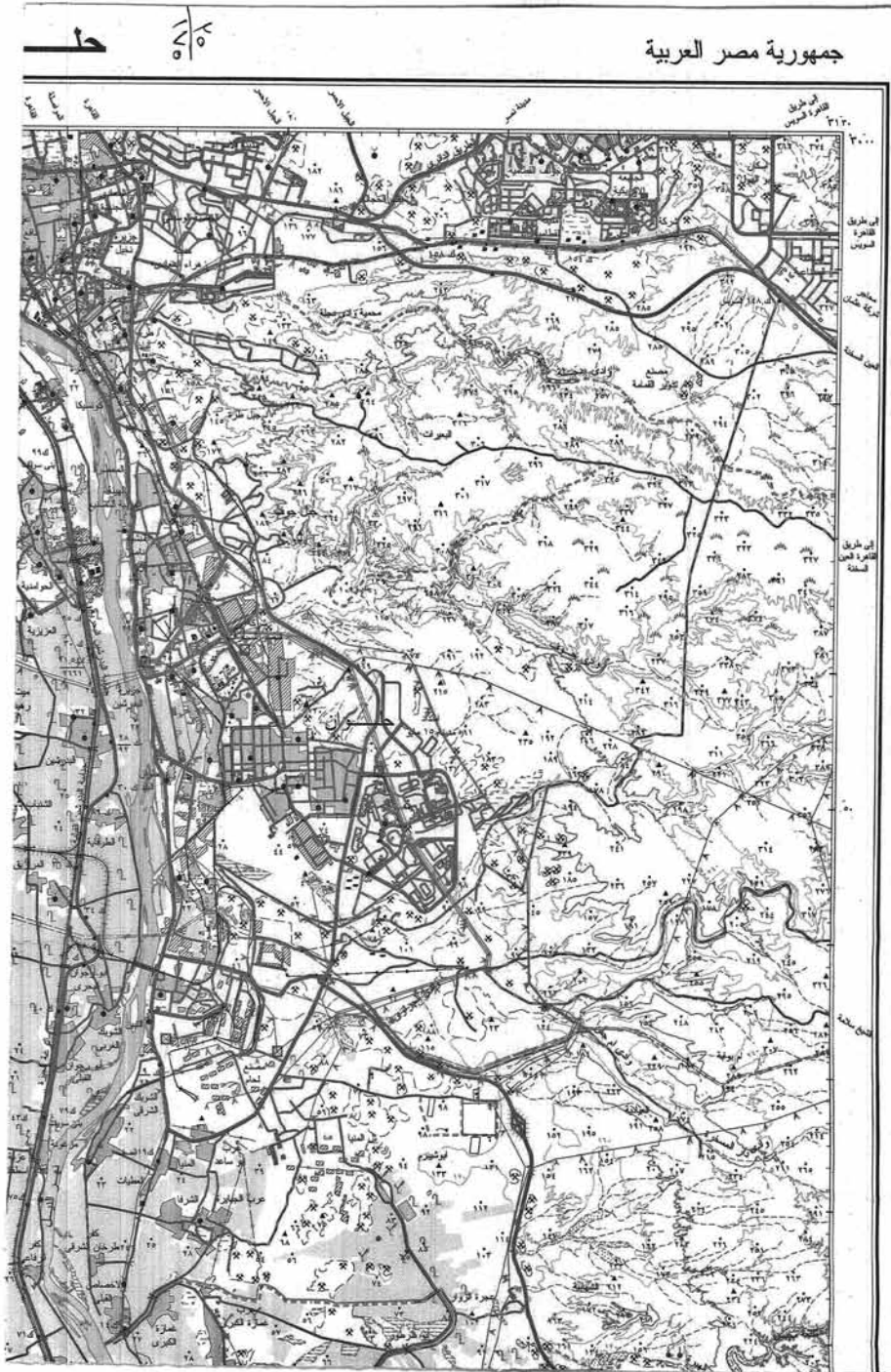
٥/١٣



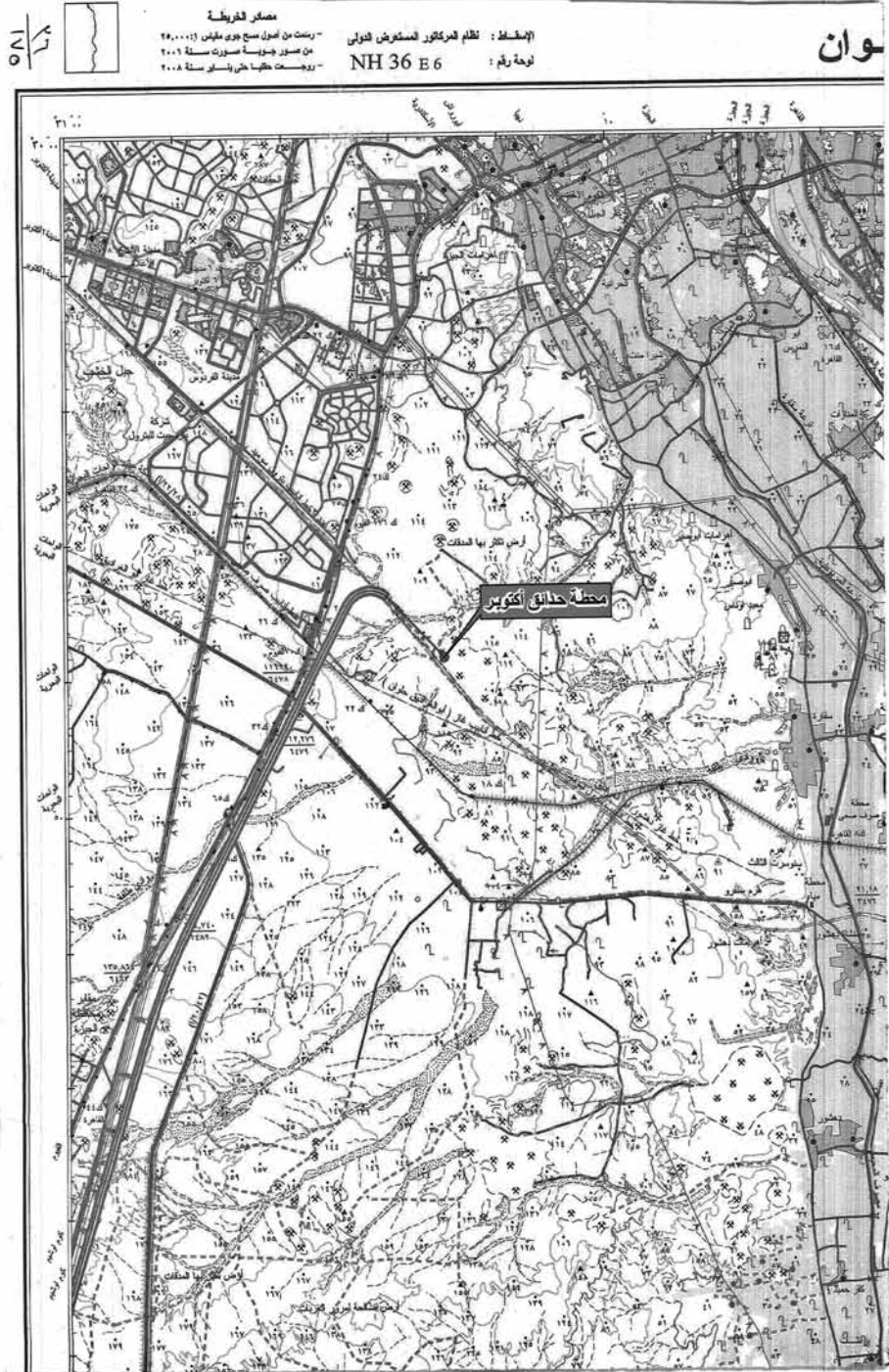
رقم الكارت	وصف إعادة تخصيص	المساحة التقريرية : ٤٨٧٥٦١٠ م <sup>٢</sup>	نوع المشاء : أرض الفضاء	رقم الشريحة	المساحة المنطبق	إعادة تخصيصها	الارض من استحداثها	
							المساحة (م <sup>٢</sup> )	بمشاريع
١	كارت وصف إعادة تخصيص	٤٨٧٥٦١٠ م <sup>٢</sup>	أرض الفضاء	٤٨٧٥٦١٠ م <sup>٢</sup>	٤٨٧٥٦١٠ م <sup>٢</sup>	٤٨٧٥٦١٠ م <sup>٢</sup>	٤٨٧٥٦١٠ م <sup>٢</sup>	
٢	كارت وصف إعادة تخصيص	٤٨٧٥٦١٠ م <sup>٢</sup>	أرض الفضاء	٤٨٧٥٦١٠ م <sup>٢</sup>	٤٨٧٥٦١٠ م <sup>٢</sup>	٤٨٧٥٦١٠ م <sup>٢</sup>	٤٨٧٥٦١٠ م <sup>٢</sup>	
٣	كارت وصف إعادة تخصيص	٤٨٧٥٦١٠ م <sup>٢</sup>	أرض الفضاء	٤٨٧٥٦١٠ م <sup>٢</sup>	٤٨٧٥٦١٠ م <sup>٢</sup>	٤٨٧٥٦١٠ م <sup>٢</sup>	٤٨٧٥٦١٠ م <sup>٢</sup>	
الاصحاب								
				E	N			
		٤٨٧٥٦١٠ م <sup>٢</sup>	٤٨٧٥٦١٠ م <sup>٢</sup>	٤٨٧٥٦١٠ م <sup>٢</sup>	٤٨٧٥٦١٠ م <sup>٢</sup>	٤٨٧٥٦١٠ م <sup>٢</sup>	٤٨٧٥٦١٠ م <sup>٢</sup>	
		٤٨٧٥٦١٠ م <sup>٢</sup>	٤٨٧٥٦١٠ م <sup>٢</sup>	٤٨٧٥٦١٠ م <sup>٢</sup>	٤٨٧٥٦١٠ م <sup>٢</sup>	٤٨٧٥٦١٠ م <sup>٢</sup>	٤٨٧٥٦١٠ م <sup>٢</sup>	
		٤٨٧٥٦١٠ م <sup>٢</sup>	٤٨٧٥٦١٠ م <sup>٢</sup>	٤٨٧٥٦١٠ م <sup>٢</sup>	٤٨٧٥٦١٠ م <sup>٢</sup>	٤٨٧٥٦١٠ م <sup>٢</sup>	٤٨٧٥٦١٠ م <sup>٢</sup>	
		٤٨٧٥٦١٠ م <sup>٢</sup>	٤٨٧٥٦١٠ م <sup>٢</sup>	٤٨٧٥٦١٠ م <sup>٢</sup>	٤٨٧٥٦١٠ م <sup>٢</sup>	٤٨٧٥٦١٠ م <sup>٢</sup>	٤٨٧٥٦١٠ م <sup>٢</sup>	

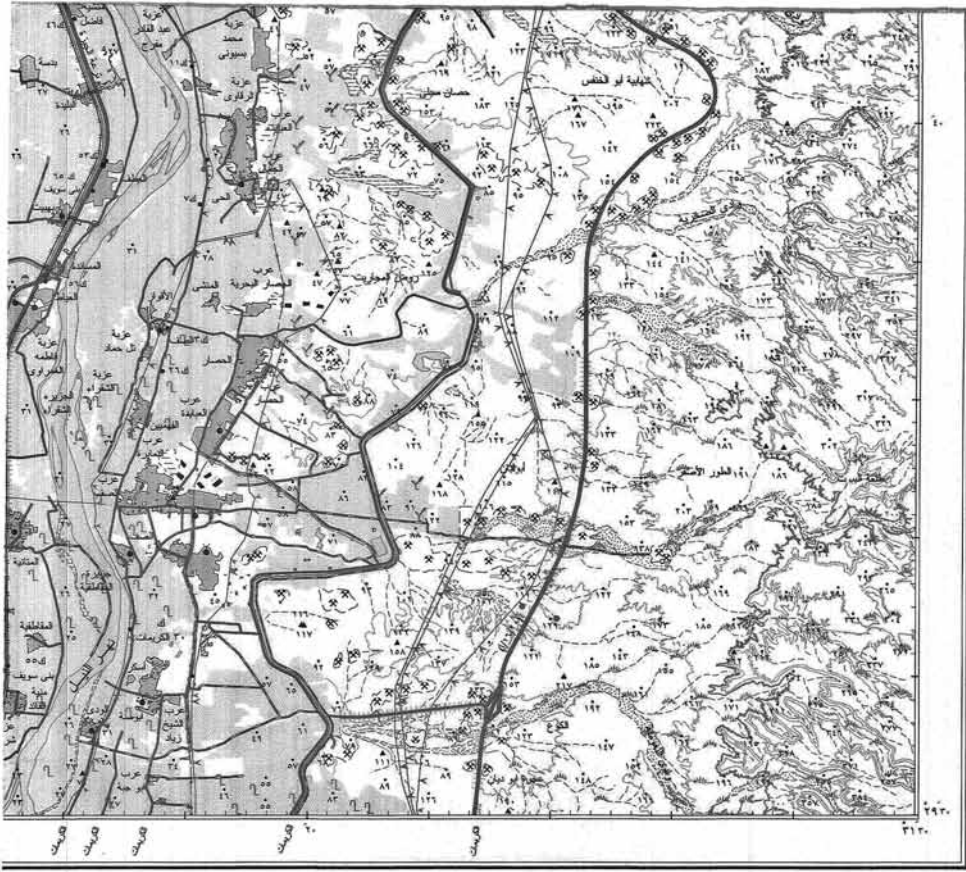


حما حكي

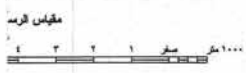








رسم وتخطيط وزارة المساحة العسكرية سنة ٢٠٠٩ (١/٧٥ / ٢٠٠٩)



٢٢

للرحلات	٢	١	٢	١	٢	١	٢	١
باص	☆	☆	☆	☆	☆	☆	☆	☆
باص جداري	☆	☆	☆	☆	☆	☆	☆	☆
وقى	☆	☆	☆	☆	☆	☆	☆	☆
وقى	☆	☆	☆	☆	☆	☆	☆	☆
الترافيق على الماء	☆	☆	☆	☆	☆	☆	☆	☆
لعمال الراس لسبح	☆	☆	☆	☆	☆	☆	☆	☆
وفي المناطق الحرة	☆	☆	☆	☆	☆	☆	☆	☆
حدود دولية - ١	☆	☆	☆	☆	☆	☆	☆	☆
حدود دولية - ٢	☆	☆	☆	☆	☆	☆	☆	☆
حدود دولية - ٣	☆	☆	☆	☆	☆	☆	☆	☆
حدود دولية - ٤	☆	☆	☆	☆	☆	☆	☆	☆
حدود دولية - ٥	☆	☆	☆	☆	☆	☆	☆	☆
حدود دولية - ٦	☆	☆	☆	☆	☆	☆	☆	☆
حدود دولية - ٧	☆	☆	☆	☆	☆	☆	☆	☆
حدود دولية - ٨	☆	☆	☆	☆	☆	☆	☆	☆
حدود دولية - ٩	☆	☆	☆	☆	☆	☆	☆	☆
حدود دولية - ١٠	☆	☆	☆	☆	☆	☆	☆	☆
حدود دولية - ١١	☆	☆	☆	☆	☆	☆	☆	☆
حدود دولية - ١٢	☆	☆	☆	☆	☆	☆	☆	☆
حدود دولية - ١٣	☆	☆	☆	☆	☆	☆	☆	☆
حدود دولية - ١٤	☆	☆	☆	☆	☆	☆	☆	☆
حدود دولية - ١٥	☆	☆	☆	☆	☆	☆	☆	☆
حدود دولية - ١٦	☆	☆	☆	☆	☆	☆	☆	☆
حدود دولية - ١٧	☆	☆	☆	☆	☆	☆	☆	☆
حدود دولية - ١٨	☆	☆	☆	☆	☆	☆	☆	☆
حدود دولية - ١٩	☆	☆	☆	☆	☆	☆	☆	☆
حدود دولية - ٢٠	☆	☆	☆	☆	☆	☆	☆	☆
حدود دولية - ٢١	☆	☆	☆	☆	☆	☆	☆	☆
حدود دولية - ٢٢	☆	☆	☆	☆	☆	☆	☆	☆
حدود دولية - ٢٣	☆	☆	☆	☆	☆	☆	☆	☆
حدود دولية - ٢٤	☆	☆	☆	☆	☆	☆	☆	☆
حدود دولية - ٢٥	☆	☆	☆	☆	☆	☆	☆	☆
حدود دولية - ٢٦	☆	☆	☆	☆	☆	☆	☆	☆
حدود دولية - ٢٧	☆	☆	☆	☆	☆	☆	☆	☆
حدود دولية - ٢٨	☆	☆	☆	☆	☆	☆	☆	☆
حدود دولية - ٢٩	☆	☆	☆	☆	☆	☆	☆	☆
حدود دولية - ٣٠	☆	☆	☆	☆	☆	☆	☆	☆
حدود دولية - ٣١	☆	☆	☆	☆	☆	☆	☆	☆
حدود دولية - ٣٢	☆	☆	☆	☆	☆	☆	☆	☆
حدود دولية - ٣٣	☆	☆	☆	☆	☆	☆	☆	☆
حدود دولية - ٣٤	☆	☆	☆	☆	☆	☆	☆	☆
حدود دولية - ٣٥	☆	☆	☆	☆	☆	☆	☆	☆
حدود دولية - ٣٦	☆	☆	☆	☆	☆	☆	☆	☆
حدود دولية - ٣٧	☆	☆	☆	☆	☆	☆	☆	☆
حدود دولية - ٣٨	☆	☆	☆	☆	☆	☆	☆	☆
حدود دولية - ٣٩	☆	☆	☆	☆	☆	☆	☆	☆
حدود دولية - ٤٠	☆	☆	☆	☆	☆	☆	☆	☆
حدود دولية - ٤١	☆	☆	☆	☆	☆	☆	☆	☆
حدود دولية - ٤٢	☆	☆	☆	☆	☆	☆	☆	☆
حدود دولية - ٤٣	☆	☆	☆	☆	☆	☆	☆	☆
حدود دولية - ٤٤	☆	☆	☆	☆	☆	☆	☆	☆
حدود دولية - ٤٥	☆	☆	☆	☆	☆	☆	☆	☆
حدود دولية - ٤٦	☆	☆	☆	☆	☆	☆	☆	☆
حدود دولية - ٤٧	☆	☆	☆	☆	☆	☆	☆	☆
حدود دولية - ٤٨	☆	☆	☆	☆	☆	☆	☆	☆
حدود دولية - ٤٩	☆	☆	☆	☆	☆	☆	☆	☆
حدود دولية - ٥٠	☆	☆	☆	☆	☆	☆	☆	☆

ملحوظة : خطوط التوازن وتاريخ التوازن والحدود المائية  
ملحوظة : الفرق بين تحديد وقت بناء مقياس رسم ملحوظة : الحدود الدولية تسمى بالاسم الاصطلاحي فقط بدون



٢٢



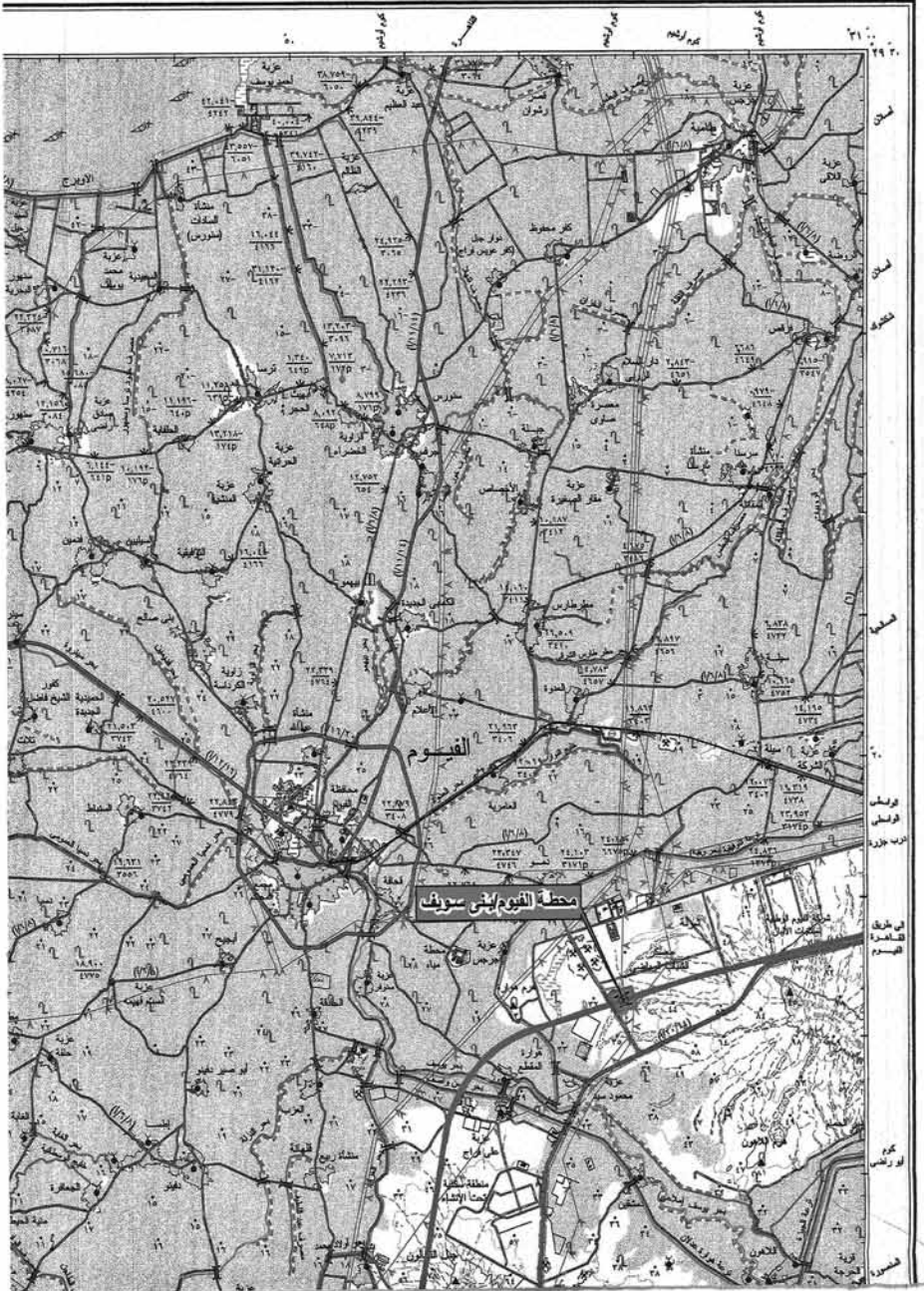




القيد

جمهورية مصر العربية

٢٩  
١٧٥



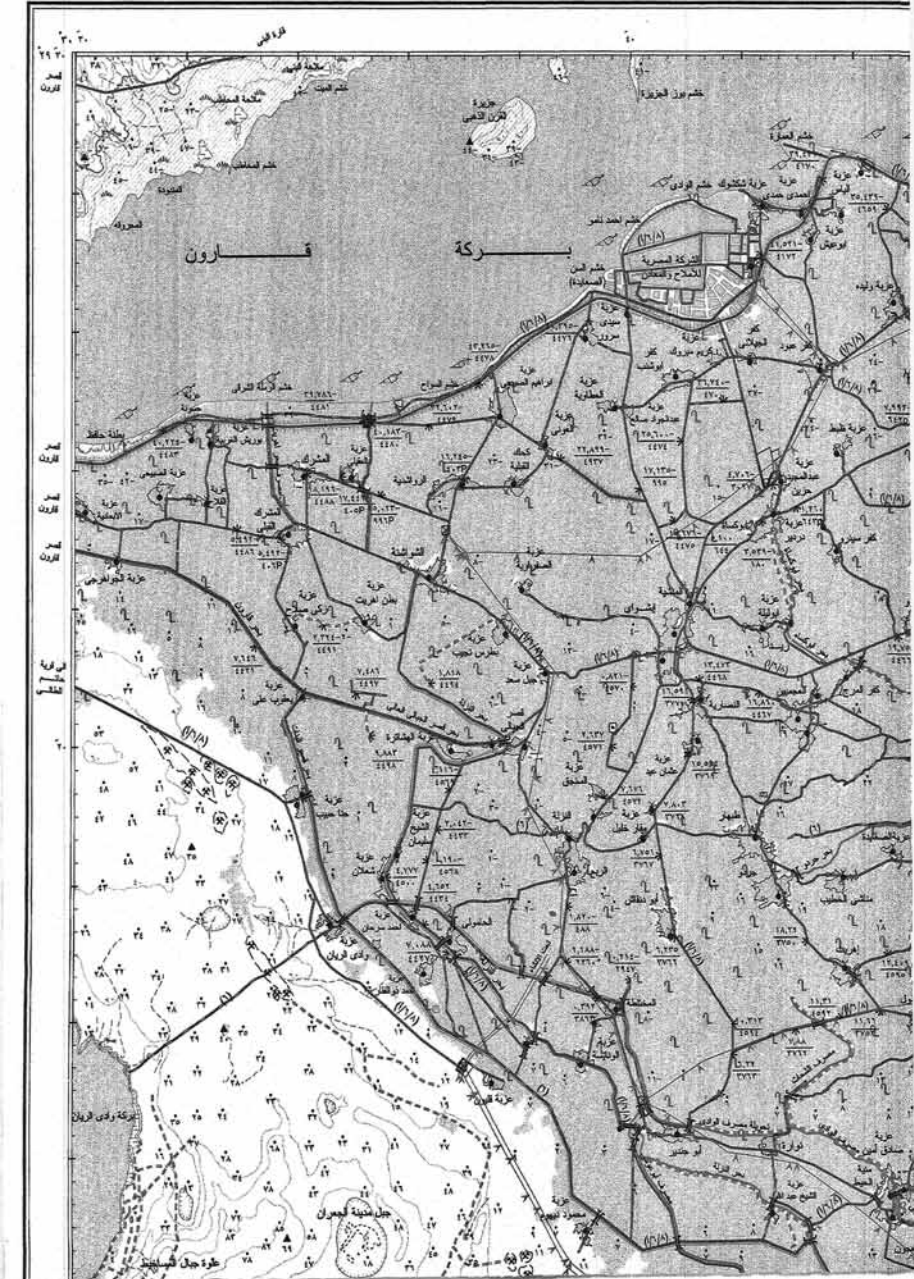


مصادر الخريطة  
رسمت من أصول مسح جوي مطابق 1٩٠٠٠٠٠٠  
من مسح جوي سنة ٢٠٠٧  
رئيسية حقلها على أساس سنة ٢٠٠٨

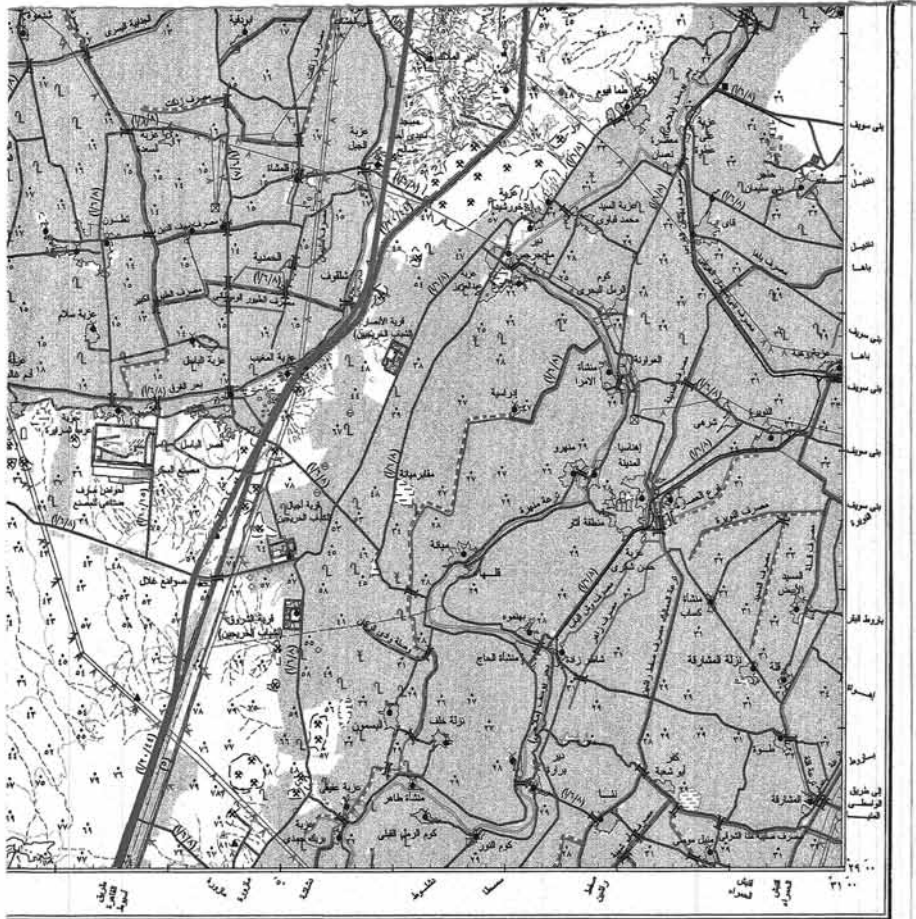
الإحداثيات : نظام المراكز المستعرض الدولي  
نوحة رقم : NH 36 E 2

٤١  
١٣٥

م







رسم وتخطيط بفترة المساحة المسكورة سنة ٢٠٠٩ (٢٠٠٩/٢٠٠٦)

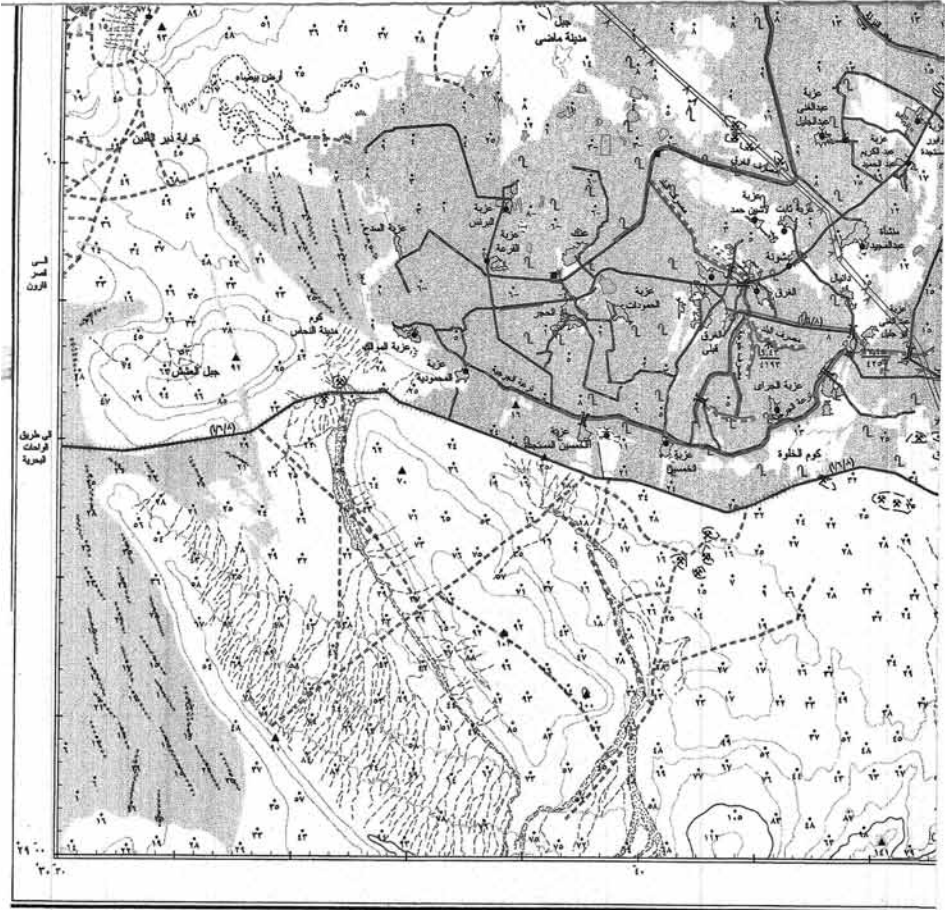
مقياس الرسم  
١:١٠٠٠  
١ سم = ١٠٠ متر

<p>الحدود</p> <p>حدود مصرية - ١ - خط متقطع</p> <p>حدود مصرية - ٢ - خط متقطع</p> <p>حدود مصرية - ٣ - خط متقطع</p> <p>حدود مصرية - ٤ - خط متقطع</p> <p>حدود مصرية - ٥ - خط متقطع</p> <p>حدود مصرية - ٦ - خط متقطع</p> <p>حدود مصرية - ٧ - خط متقطع</p> <p>حدود مصرية - ٨ - خط متقطع</p> <p>حدود مصرية - ٩ - خط متقطع</p> <p>حدود مصرية - ١٠ - خط متقطع</p> <p>حدود مصرية - ١١ - خط متقطع</p> <p>حدود مصرية - ١٢ - خط متقطع</p> <p>حدود مصرية - ١٣ - خط متقطع</p> <p>حدود مصرية - ١٤ - خط متقطع</p> <p>حدود مصرية - ١٥ - خط متقطع</p> <p>حدود مصرية - ١٦ - خط متقطع</p> <p>حدود مصرية - ١٧ - خط متقطع</p> <p>حدود مصرية - ١٨ - خط متقطع</p> <p>حدود مصرية - ١٩ - خط متقطع</p> <p>حدود مصرية - ٢٠ - خط متقطع</p>	<p>حدود مصرية - ٢١ - خط متقطع</p> <p>حدود مصرية - ٢٢ - خط متقطع</p> <p>حدود مصرية - ٢٣ - خط متقطع</p> <p>حدود مصرية - ٢٤ - خط متقطع</p> <p>حدود مصرية - ٢٥ - خط متقطع</p> <p>حدود مصرية - ٢٦ - خط متقطع</p> <p>حدود مصرية - ٢٧ - خط متقطع</p> <p>حدود مصرية - ٢٨ - خط متقطع</p> <p>حدود مصرية - ٢٩ - خط متقطع</p> <p>حدود مصرية - ٣٠ - خط متقطع</p> <p>حدود مصرية - ٣١ - خط متقطع</p> <p>حدود مصرية - ٣٢ - خط متقطع</p> <p>حدود مصرية - ٣٣ - خط متقطع</p> <p>حدود مصرية - ٣٤ - خط متقطع</p> <p>حدود مصرية - ٣٥ - خط متقطع</p> <p>حدود مصرية - ٣٦ - خط متقطع</p> <p>حدود مصرية - ٣٧ - خط متقطع</p> <p>حدود مصرية - ٣٨ - خط متقطع</p> <p>حدود مصرية - ٣٩ - خط متقطع</p> <p>حدود مصرية - ٤٠ - خط متقطع</p>	<p>حدود مصرية - ٤١ - خط متقطع</p> <p>حدود مصرية - ٤٢ - خط متقطع</p> <p>حدود مصرية - ٤٣ - خط متقطع</p> <p>حدود مصرية - ٤٤ - خط متقطع</p> <p>حدود مصرية - ٤٥ - خط متقطع</p> <p>حدود مصرية - ٤٦ - خط متقطع</p> <p>حدود مصرية - ٤٧ - خط متقطع</p> <p>حدود مصرية - ٤٨ - خط متقطع</p> <p>حدود مصرية - ٤٩ - خط متقطع</p> <p>حدود مصرية - ٥٠ - خط متقطع</p> <p>حدود مصرية - ٥١ - خط متقطع</p> <p>حدود مصرية - ٥٢ - خط متقطع</p> <p>حدود مصرية - ٥٣ - خط متقطع</p> <p>حدود مصرية - ٥٤ - خط متقطع</p> <p>حدود مصرية - ٥٥ - خط متقطع</p> <p>حدود مصرية - ٥٦ - خط متقطع</p> <p>حدود مصرية - ٥٧ - خط متقطع</p> <p>حدود مصرية - ٥٨ - خط متقطع</p> <p>حدود مصرية - ٥٩ - خط متقطع</p> <p>حدود مصرية - ٦٠ - خط متقطع</p>	<p>حدود مصرية - ٦١ - خط متقطع</p> <p>حدود مصرية - ٦٢ - خط متقطع</p> <p>حدود مصرية - ٦٣ - خط متقطع</p> <p>حدود مصرية - ٦٤ - خط متقطع</p> <p>حدود مصرية - ٦٥ - خط متقطع</p> <p>حدود مصرية - ٦٦ - خط متقطع</p> <p>حدود مصرية - ٦٧ - خط متقطع</p> <p>حدود مصرية - ٦٨ - خط متقطع</p> <p>حدود مصرية - ٦٩ - خط متقطع</p> <p>حدود مصرية - ٧٠ - خط متقطع</p> <p>حدود مصرية - ٧١ - خط متقطع</p> <p>حدود مصرية - ٧٢ - خط متقطع</p> <p>حدود مصرية - ٧٣ - خط متقطع</p> <p>حدود مصرية - ٧٤ - خط متقطع</p> <p>حدود مصرية - ٧٥ - خط متقطع</p> <p>حدود مصرية - ٧٦ - خط متقطع</p> <p>حدود مصرية - ٧٧ - خط متقطع</p> <p>حدود مصرية - ٧٨ - خط متقطع</p> <p>حدود مصرية - ٧٩ - خط متقطع</p> <p>حدود مصرية - ٨٠ - خط متقطع</p>
--	---	---	---



ملحوظة : خطوط الكافور والخبث القوي والفلز والدياب  
المتفجرة والكهرباء بالنسبة للإستطلاع بقطر ١٠٠

١٢/١٢



أعلنت طياتها وبكرة المساحة العسكرية سنة ٢٠١٣ (٢٠١٣/٢٠١٣)



ملحوظة : أختبات الاضباب فى مناطق المياه ليماء أيجت

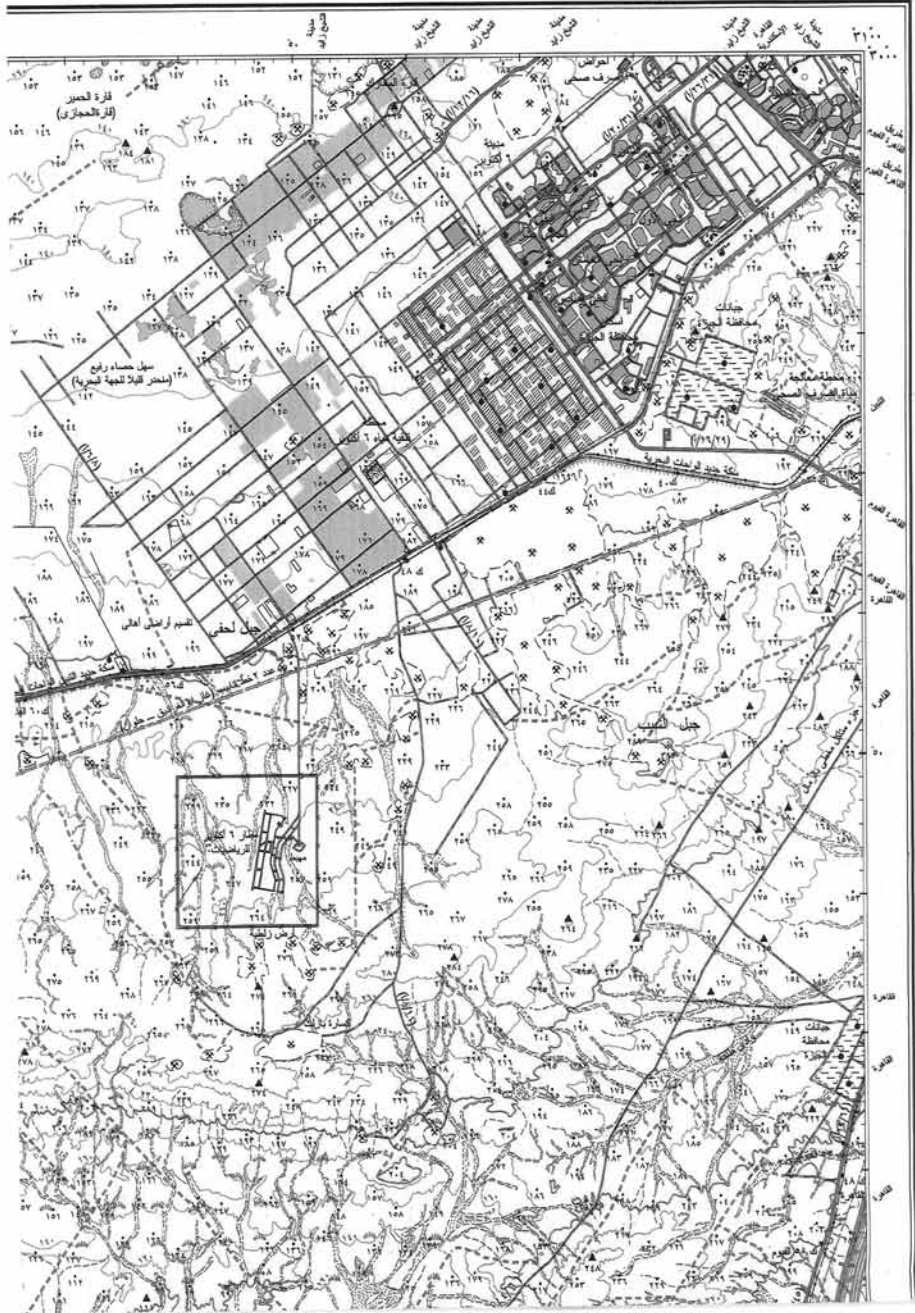
٢٢  
١٧٥





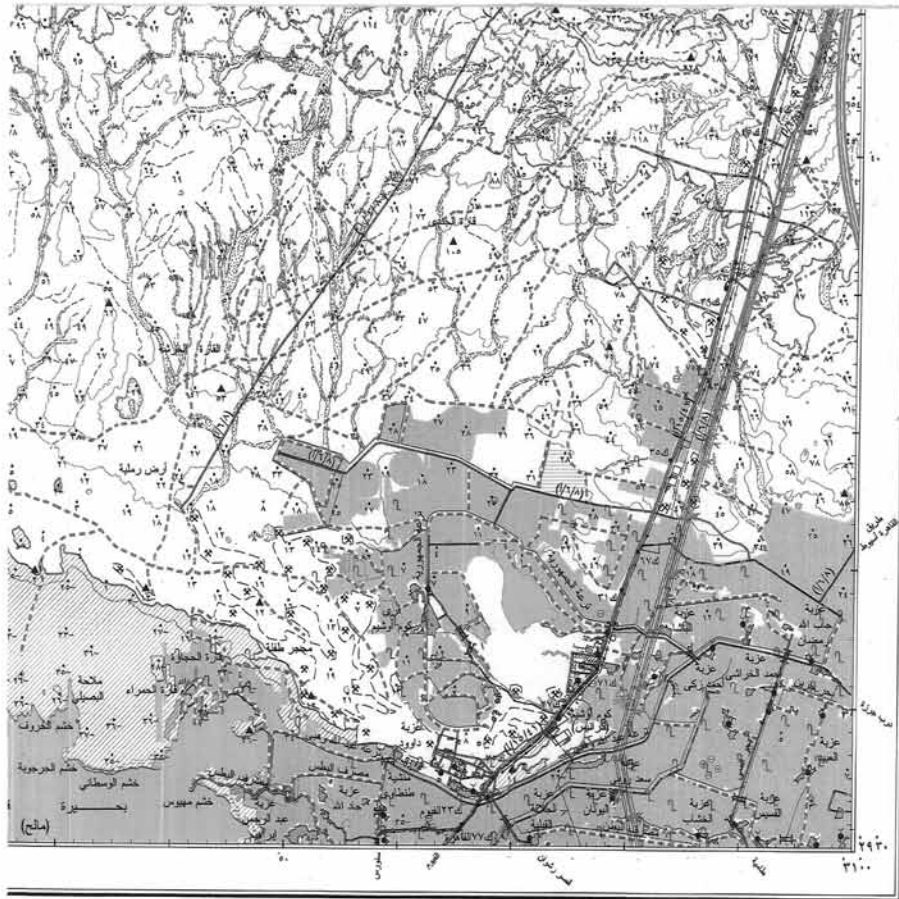
# جبل قطا

جمهورية مصر العربية









مقياس الرسم  
 ١:١٠٠٠  
 ١ ٢ ٣ ٤ ٥ ٦ ٧ ٨ ٩ ١٠ ١١ ١٢ ١٣ ١٤ ١٥ ١٦ ١٧ ١٨ ١٩ ٢٠ ٢١ ٢٢ ٢٣ ٢٤ ٢٥ ٢٦ ٢٧ ٢٨ ٢٩ ٣٠ ٣١ ٣٢ ٣٣ ٣٤ ٣٥ ٣٦ ٣٧ ٣٨ ٣٩ ٤٠ ٤١ ٤٢ ٤٣ ٤٤ ٤٥ ٤٦ ٤٧ ٤٨ ٤٩ ٥٠ ٥١ ٥٢ ٥٣ ٥٤ ٥٥ ٥٦ ٥٧ ٥٨ ٥٩ ٦٠ ٦١ ٦٢ ٦٣ ٦٤ ٦٥ ٦٦ ٦٧ ٦٨ ٦٩ ٧٠ ٧١ ٧٢ ٧٣ ٧٤ ٧٥ ٧٦ ٧٧ ٧٨ ٧٩ ٨٠ ٨١ ٨٢ ٨٣ ٨٤ ٨٥ ٨٦ ٨٧ ٨٨ ٨٩ ٩٠ ٩١ ٩٢ ٩٣ ٩٤ ٩٥ ٩٦ ٩٧ ٩٨ ٩٩ ١٠٠

رسم وتخطيط بإدارة المصلحة العسكرية سنة ٢٠٠٩ (٢٠٠٩/١٩٩)

<p>الوجه</p> <p>الارتفاعات بارتفاعات</p> <p>الارتفاعات بارتفاعات</p>	<p>1- لخط جيويدسية - لخط مشطت</p> <p>مستويات لتسوية (ريوستر)</p> <p>لخط ارتفاع (ماتستر)</p> <p>لخط برانيمية عمدة</p> <p>عمدة مشطية - عمدة غير مشطية - فترة</p> <p>لرصد / محطة إنارة / ساري</p> <p>مناجم ومناجر 1 - مستنقعة 2 - غير مستنقعة</p> <p>أرض مهيوط - مخطرات</p> <p>كرد / لخط</p> <p>مستلزم سماء مشطية - محطة بنزين</p> <p>سراج ميكرويف - تلسكوب خوارزم</p> <p>سراج بنزين أو غاز</p>	<p>حدود دولية - مشطية 1 - غير مشطية</p> <p>حدود دولية مشطية</p> <p>حدود المحافظة</p> <p>مستطيل 1 - مستطيلة 2 - مكرينة</p> <p>مباني أنظمة بالمدى المحيطة</p> <p>مصانع - ماركاتين مصانع</p> <p>مسجد - كنيسة - عمارة</p> <p>مطبخ مشين / مسجدين / بيسود</p> <p>مور مسيحي / مسود مسك</p> <p>خطوط لاسلكي للبرقية (خطي أراج)</p> <p>خطوط لاسلكي للبرقية (خطي أعدة)</p> <p>خطوط كاهيسب التلسكوب</p> <p>خطوط لاسلكي</p>	<p>طريق اتوسنارة بجزيرة في فوسفات</p> <p>طريق مرصوف (استنقاع أو خرسانة)</p> <p>طريق مهيوط أو مسكوك</p> <p>سكك حديدية للبرقيات</p> <p>درب خشبي مصانع للبرقيات</p> <p>فروع لاسلكي / عرض فوسفات / لاسلك</p> <p>فروع لاسلكي / عرض فوسفات / خرسانة</p> <p>مسكك حديدية ذات استنقاع حديد</p> <p>مسكك حديدية كهربائية ذات استنقاع حديد</p> <p>مسكك حديدية خشبية أو حديدية</p> <p>1- مشطية 2- مهيوط 3- مهيوط</p> <p>لخط مشطية</p>
--	--	--	--



مخططا : خطوط التلويين والناهب التلويين والناهب والناهب  
 المخططا للبرقيات بالناس المصطلح مخططا مخططا

٤٥  
 ١٧٥

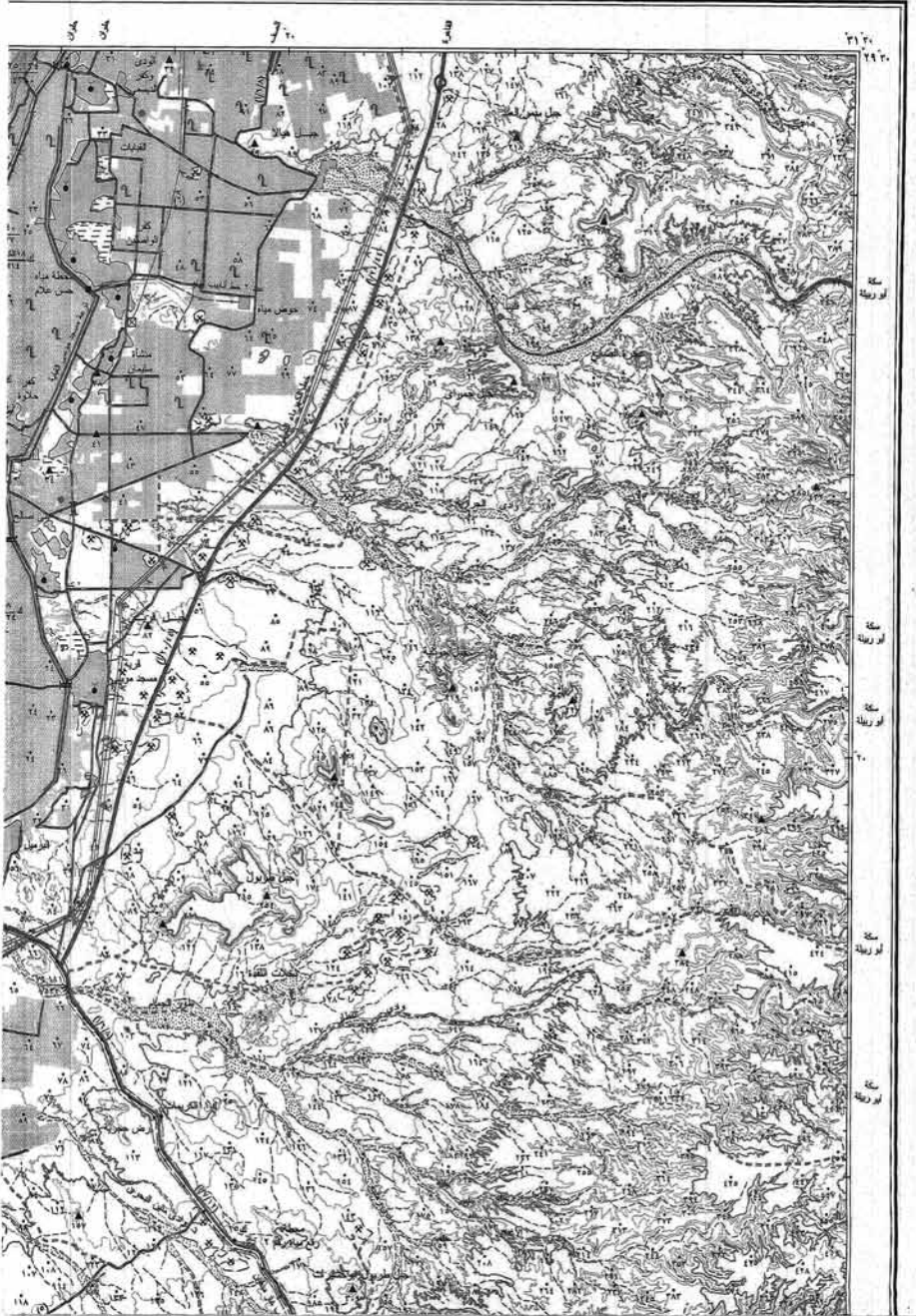




بنى سه

٢٢/٢

جمهورية مصر العربية



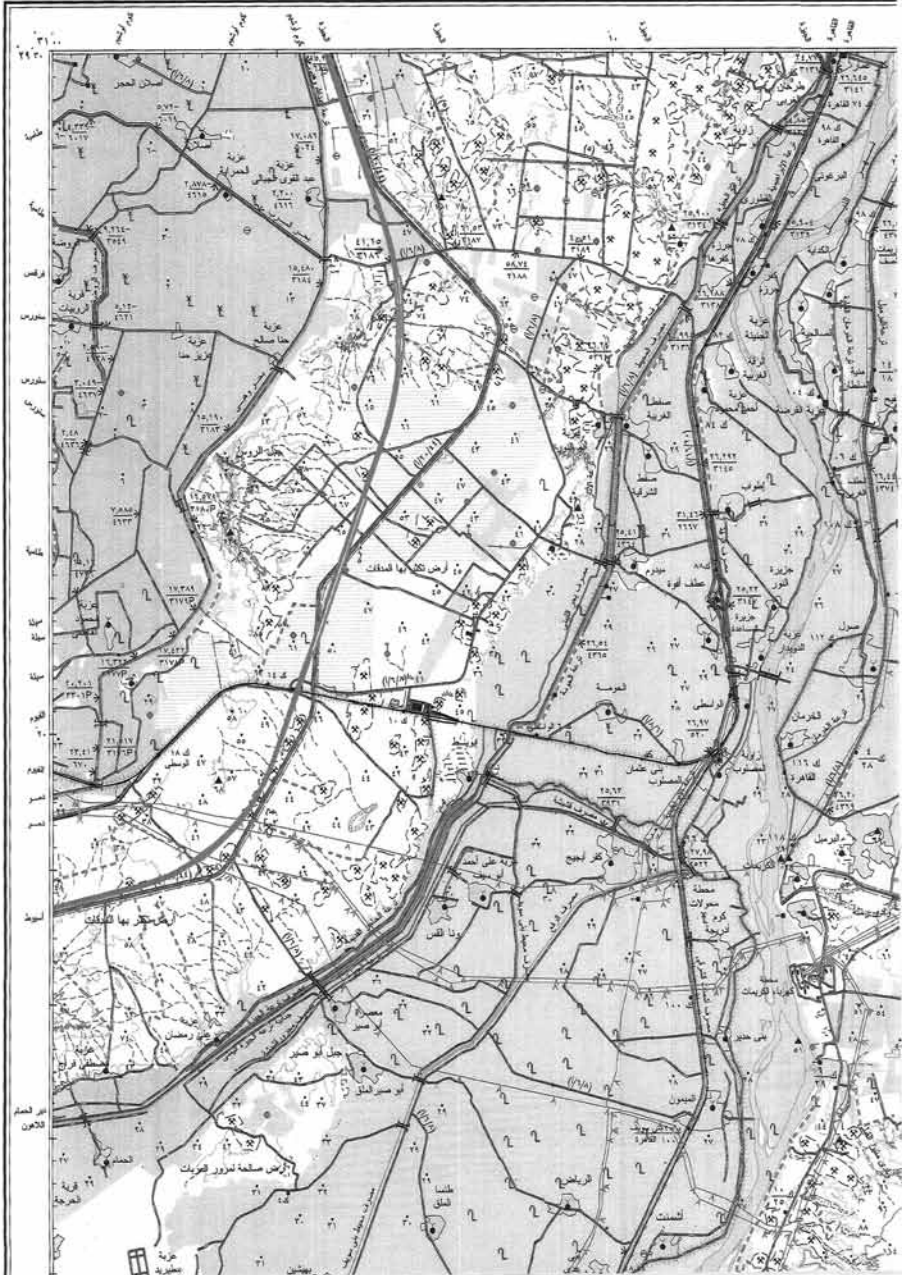


مصادر الخريطة  
 - رسمت من الصور مسج جوي طمس ٢٠٠٠٠٠١  
 - من صور جوية مسورت سنة ٢٠٠٧  
 - رويستت عليها حتى بنسبة سنة ٢٠٠٨

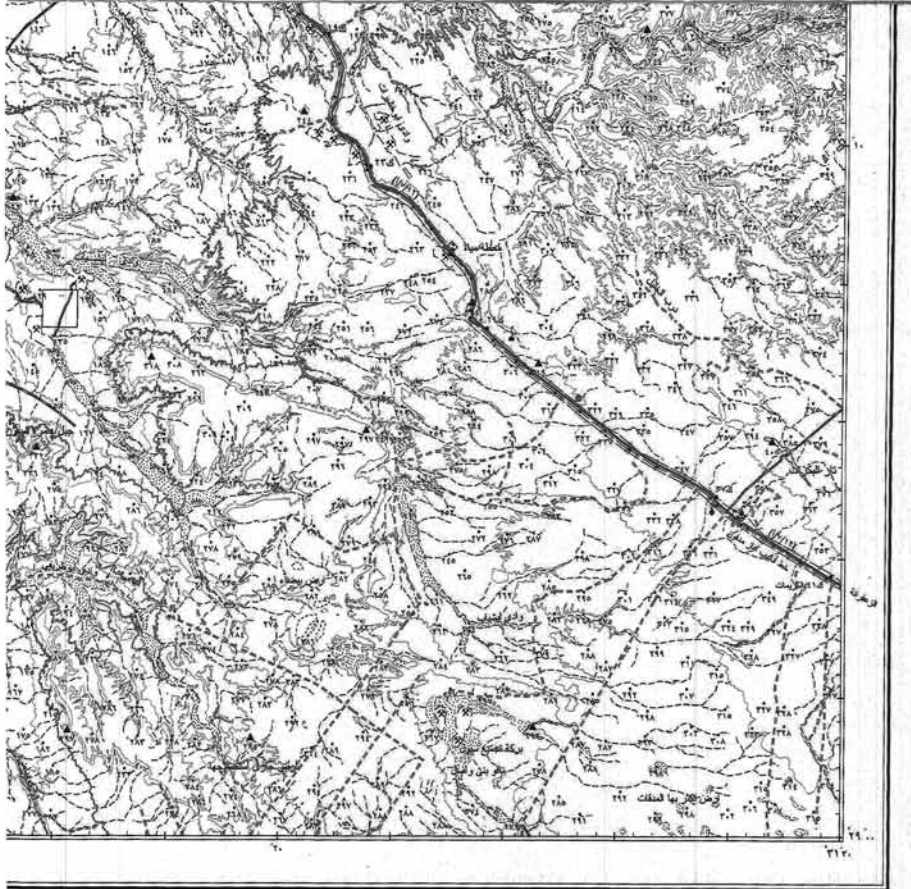
الإسقاط : نظام المركب الممتدحش الدولي  
 NH 36 E 3  
 لوحة رقم :



ويف







رست وقيمت بإدارة مصلحة العسكرية سنة ٢٠٠٩ (٢٠٠٩/٢٠٠٩)

٣٣ ص



١- تقطع جوي بمساحة ٢ - تقطع بشفقة	١- منطقة ١ - منطقة ٢ - غير منقطعة	١١٧٢١٤	طريق كروتسكاه بجزيرة في الوسط
عاصبات لشمسية (ريوسور)	حسنة دورية - كفاية	١١٧٢١٤	طريق درمسول (المنكاف ارض منقطعة)
تقطيع ارض (بالمسور)	حدود المنقطعات	١١٧٢١٤	طريق موهمة في مسكسوك
تقطيع مزارع خاصة	مناطق ١ - منطقة ٢ - حكومية	١١٧٢١٤	سكك حديدية كروتسكاه
عومة خطية - عومة غير خطية - قارة	مناطق اقليمية بالمسور المنقطعة	١١٧٢١٤	ارض شمسو صمك كروتسكاه
ارض منقطعة / بانسنة / اسوي	مسكك - كرتية - ميهود	١١٧٢١٤	ارض الكلي / عرض الرمسك / املك
مناطق ارض منقطعة ١ - مستقلة ٢ - غير مستقلة	مناطق مسكك / مسكك / ميهود	١١٧٢١٤	ارض الكلي / عرض الرمسك / كرتية
ارض منقطعة - خطوط	مناطق مسكك / مسكك / ميهود	١١٧٢١٤	مسكك حديدية ذات ارض عسدي
ارض منقطعة / ارض	خطوط القوي الكهربائية (طس ارض)	١١٧٢١٤	مسكك حديدية كروتسكاه ذات ارض عسدي
مناطق مسكك - منطقة بنزين	خطوط القوي الكهربائية (طس ارض)	١١٧٢١٤	مسكك حديدية شمسو ذات ارض عسدي
مناطق مسكك - مسكك / مسكك	خطوط كروتسكاه كروتسكاه	١١٧٢١٤	١- منطقة ٢ - منطقة ٣ - منطقة ٤
مناطق مسكك / مسكك	خطوط كروتسكاه كروتسكاه	١١٧٢١٤	مسكك كروتسكاه



ملحوظة: الخطوط المتكونة والخطوط المتكونة والخطوط المتكونة والخطوط المتكونة والخطوط المتكونة والخطوط المتكونة والخطوط المتكونة والخطوط المتكونة والخطوط المتكونة والخطوط المتكونة



٤٩ / ١٧٥

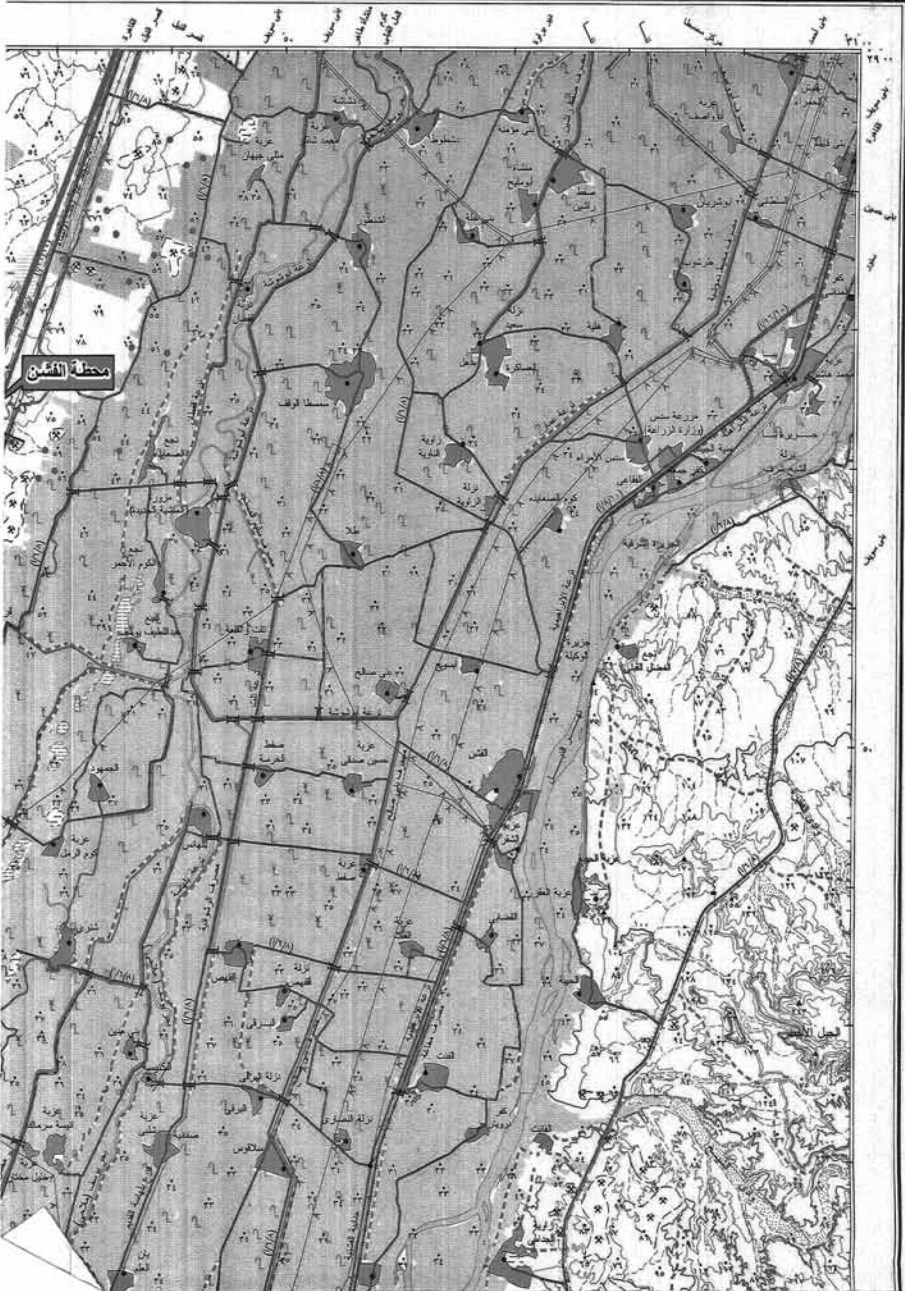


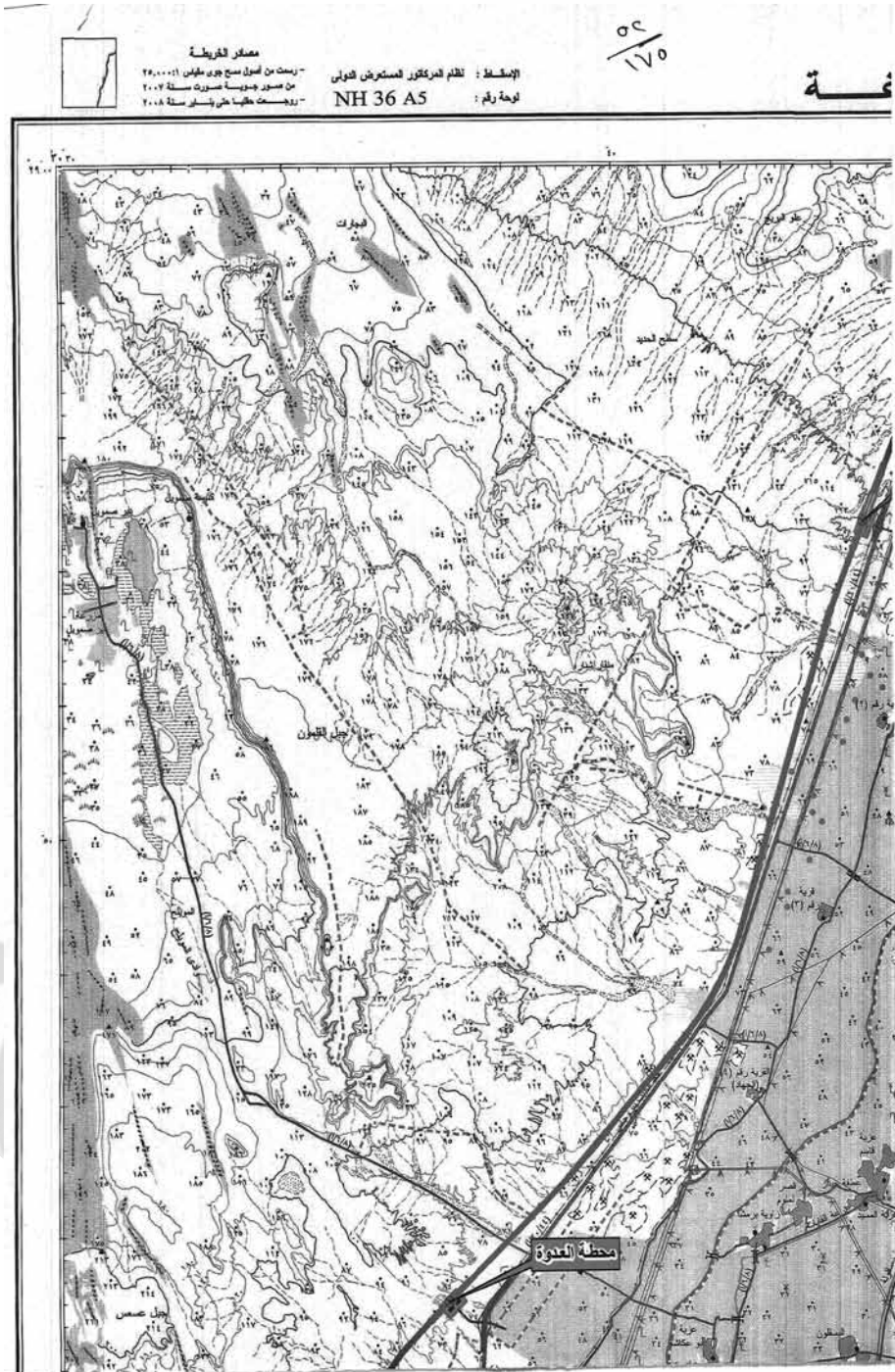


مغارة

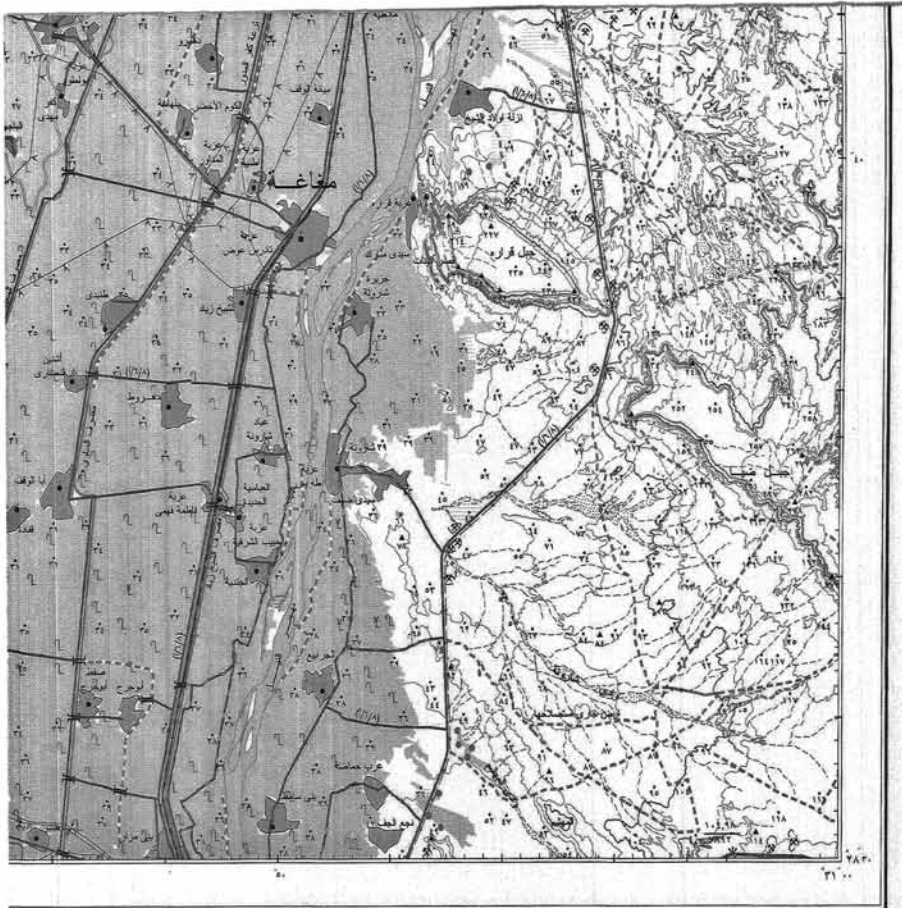
١/٧٥

جمهورية مصر العربية









رسم وتخطيط بوزارة التضامن الاجتماعي لسنة ٢٠٠٩ (٢٠٠٩/٢٠٠٥)

١٠٠٠ متر  
٢ ١ ٠  
مقياس

١ - لقط جوي	٢ - لقط جوي	٣ - لقط جوي	٤ - لقط جوي	٥ - لقط جوي	٦ - لقط جوي	٧ - لقط جوي	٨ - لقط جوي	٩ - لقط جوي	١٠ - لقط جوي	١١ - لقط جوي	١٢ - لقط جوي	١٣ - لقط جوي	١٤ - لقط جوي	١٥ - لقط جوي	١٦ - لقط جوي	١٧ - لقط جوي	١٨ - لقط جوي	١٩ - لقط جوي	٢٠ - لقط جوي
١ - لقط جوي	٢ - لقط جوي	٣ - لقط جوي	٤ - لقط جوي	٥ - لقط جوي	٦ - لقط جوي	٧ - لقط جوي	٨ - لقط جوي	٩ - لقط جوي	١٠ - لقط جوي	١١ - لقط جوي	١٢ - لقط جوي	١٣ - لقط جوي	١٤ - لقط جوي	١٥ - لقط جوي	١٦ - لقط جوي	١٧ - لقط جوي	١٨ - لقط جوي	١٩ - لقط جوي	٢٠ - لقط جوي

ملحوظة : خطوط التحويل والقياس الجيودالي والخطوط والحدود  
الداخلية تظهر بالنقش المتصلح بالنقش



٥٢  
١٧٥

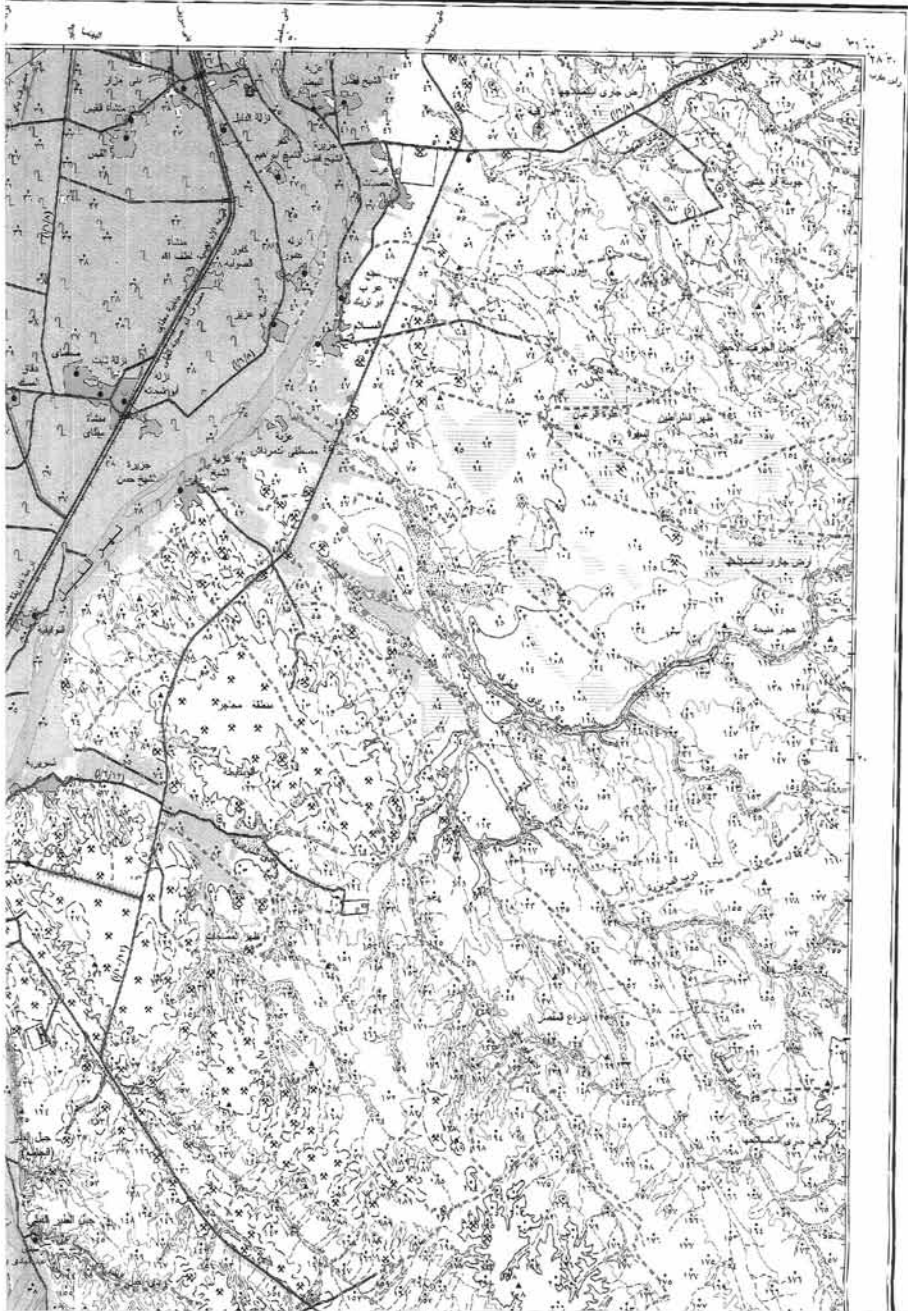




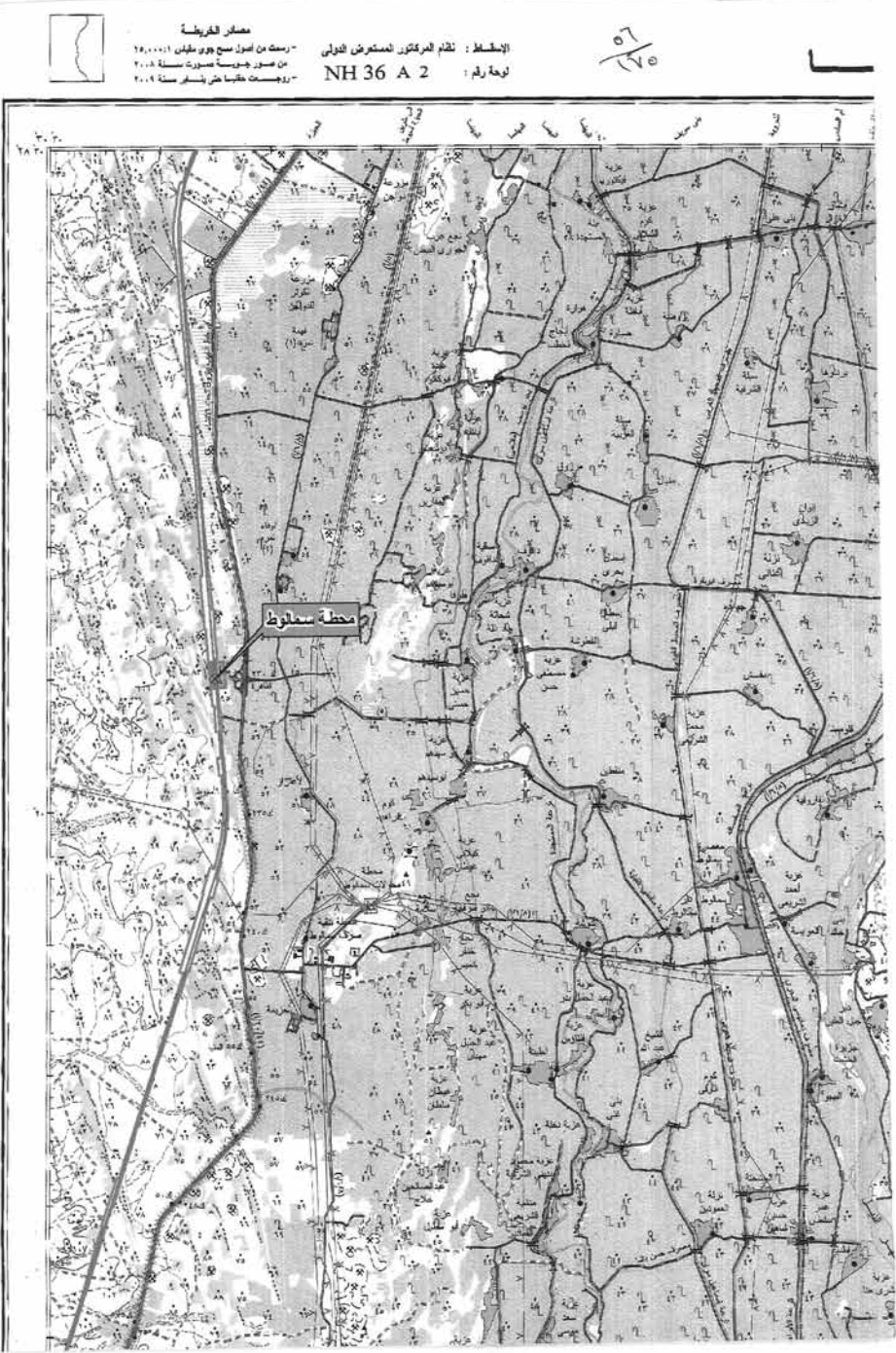
**المنيا**

٥٥  
١٧٥


جمهورية مصر العربية











رسمت وطبعت بإدارة الخدمة العسكرية سنة ٢٠١٠ (١٤٣٢/٢٠١٠)

مقياس 1 : 50,000  
 1000 متر  
 1000 متر

القرية	١- لفة جويوسية - ٢- لفة مقلبات	حدر بولسية - ١- مقلبة - ٢- خر مقلبة	طريق لوتسوف بزمرة في الوسط
القرية	٣- مقلبات لسنوية (روبير)	حسوة بولسية مقلبة	طريق مرصوف (الاسفلت أو الخرسانة)
القرية	٤- لفة مقلبات (عائس)	حدر مقلبات	طريق عمود في مسكونة
القرية	٥- لفة بولسية عمدة	مقلبات ١- مقلبة - ٢- كويبية	طريق مقلبات لوتسوف
القرية	٦- حرة مقلبة - حرة غير مقلبة - حرة	مقلبات مقلبة مقلبة	حدر مقلبات لوتسوف
القرية	٧- لفة مقلبات (قاصة / ساري)	مقلبات مقلبات مقلبات	طريق لوتسوف / حوض لوتسوف / لفة
القرية	٨- مقلبات مقلبات - مقلبات مقلبات	مقلبات مقلبات مقلبات	طريق لوتسوف / حوض لوتسوف / لفة
القرية	٩- مقلبات مقلبات - مقلبات مقلبات	مقلبات مقلبات مقلبات	مقلبات مقلبات مقلبات
القرية	١٠- مقلبات مقلبات - مقلبات مقلبات	مقلبات مقلبات مقلبات	مقلبات مقلبات مقلبات
القرية	١١- مقلبات مقلبات - مقلبات مقلبات	مقلبات مقلبات مقلبات	مقلبات مقلبات مقلبات
القرية	١٢- مقلبات مقلبات - مقلبات مقلبات	مقلبات مقلبات مقلبات	مقلبات مقلبات مقلبات
القرية	١٣- مقلبات مقلبات - مقلبات مقلبات	مقلبات مقلبات مقلبات	مقلبات مقلبات مقلبات
القرية	١٤- مقلبات مقلبات - مقلبات مقلبات	مقلبات مقلبات مقلبات	مقلبات مقلبات مقلبات
القرية	١٥- مقلبات مقلبات - مقلبات مقلبات	مقلبات مقلبات مقلبات	مقلبات مقلبات مقلبات
القرية	١٦- مقلبات مقلبات - مقلبات مقلبات	مقلبات مقلبات مقلبات	مقلبات مقلبات مقلبات
القرية	١٧- مقلبات مقلبات - مقلبات مقلبات	مقلبات مقلبات مقلبات	مقلبات مقلبات مقلبات
القرية	١٨- مقلبات مقلبات - مقلبات مقلبات	مقلبات مقلبات مقلبات	مقلبات مقلبات مقلبات
القرية	١٩- مقلبات مقلبات - مقلبات مقلبات	مقلبات مقلبات مقلبات	مقلبات مقلبات مقلبات
القرية	٢٠- مقلبات مقلبات - مقلبات مقلبات	مقلبات مقلبات مقلبات	مقلبات مقلبات مقلبات



مواضع : خطوط التوازن والميل الشرق والغرب  
 المواضع : المواضع بمقياس الإسقاط قطب ميرال

٥٧  
 140











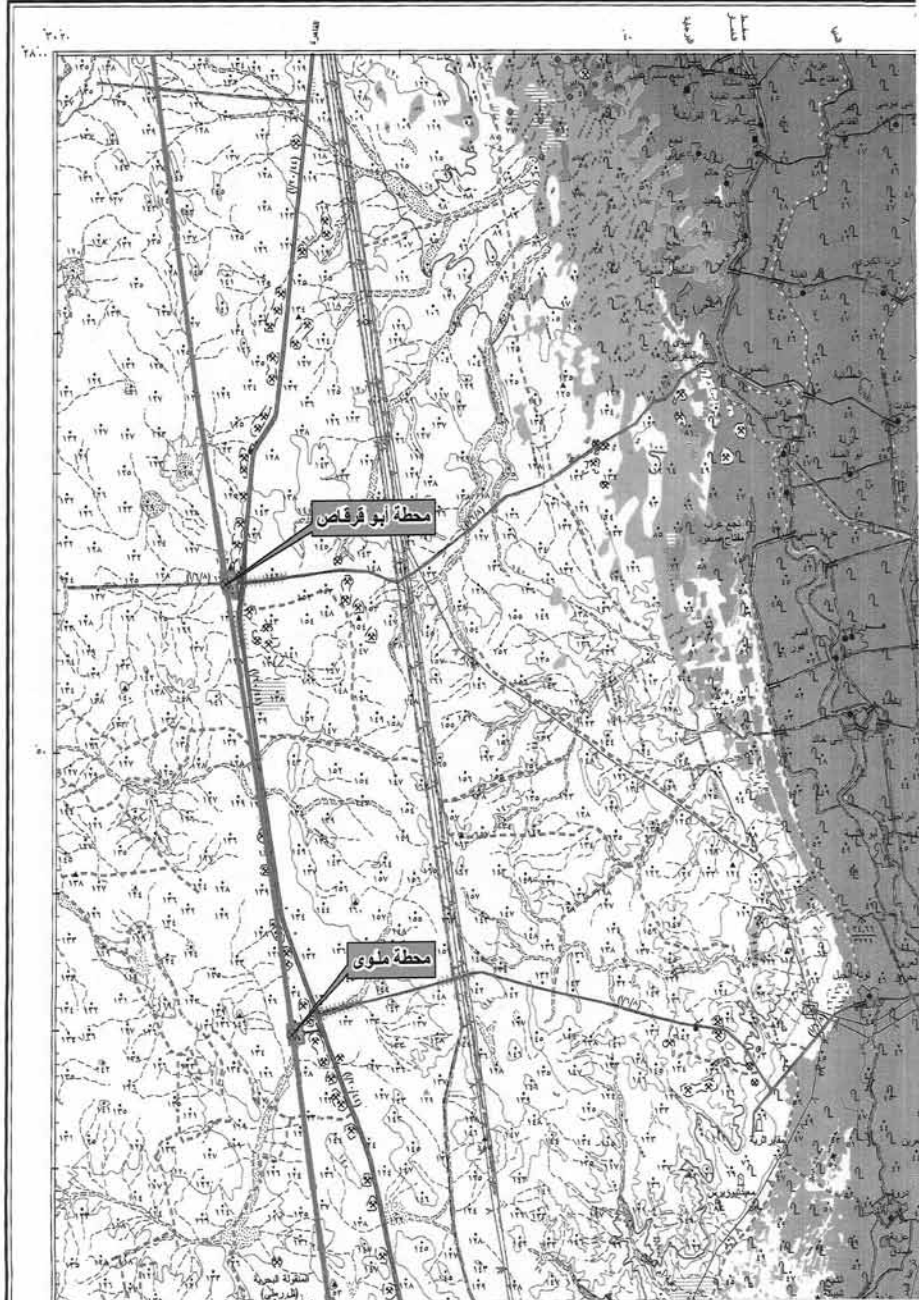
مصادر الخريطة

- رسمت من اصول مسح جوي لطيران ٢٤٠٠٠٠١
- من اصول جوية صورت سنة ٢٠٠٨
- رويست طبقا على بنسائر سنة ٢٠٠٩

الإسقاط : نظام المراتكوز المستعرض الدولي  
لوحة رقم : NG 36 M 5



جوى







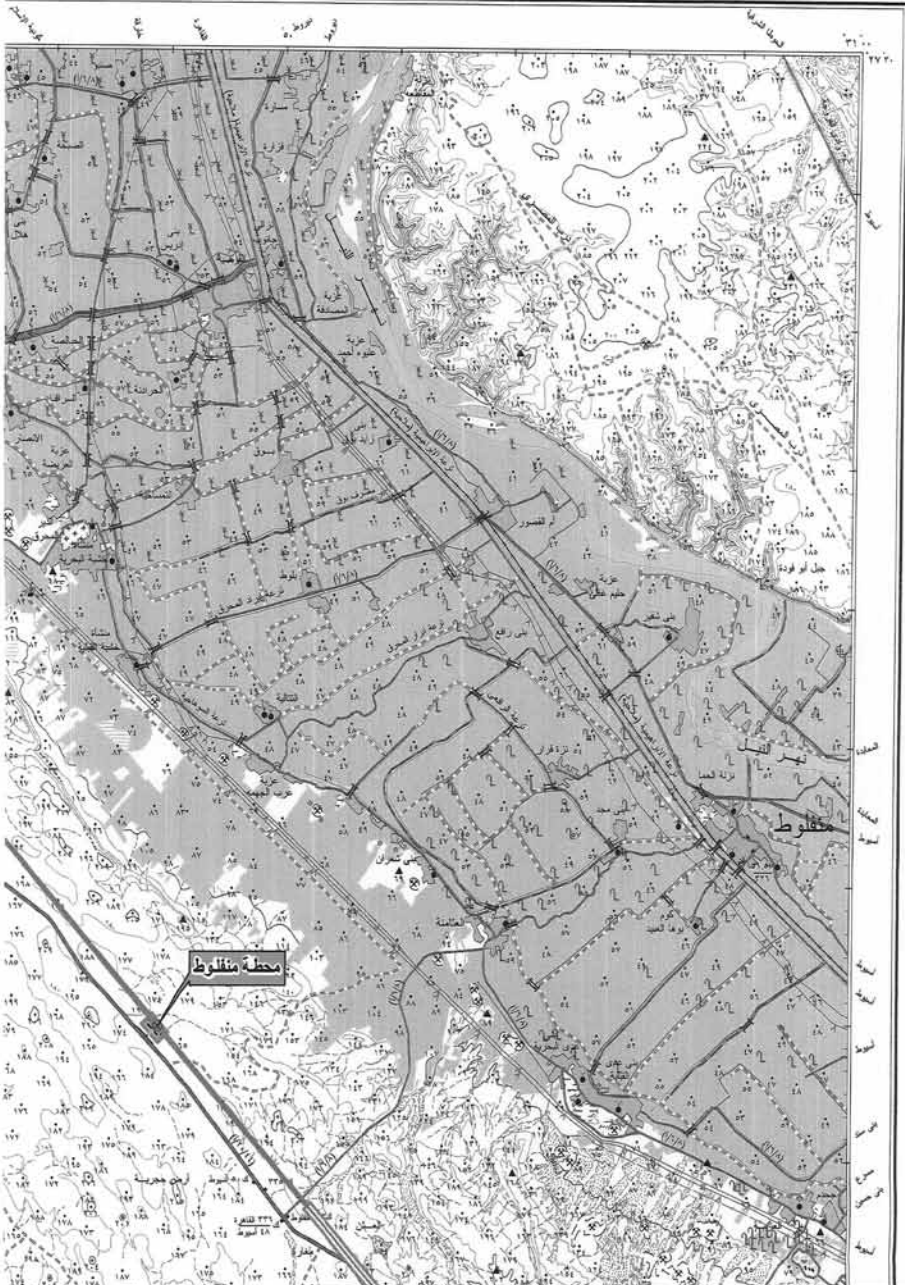


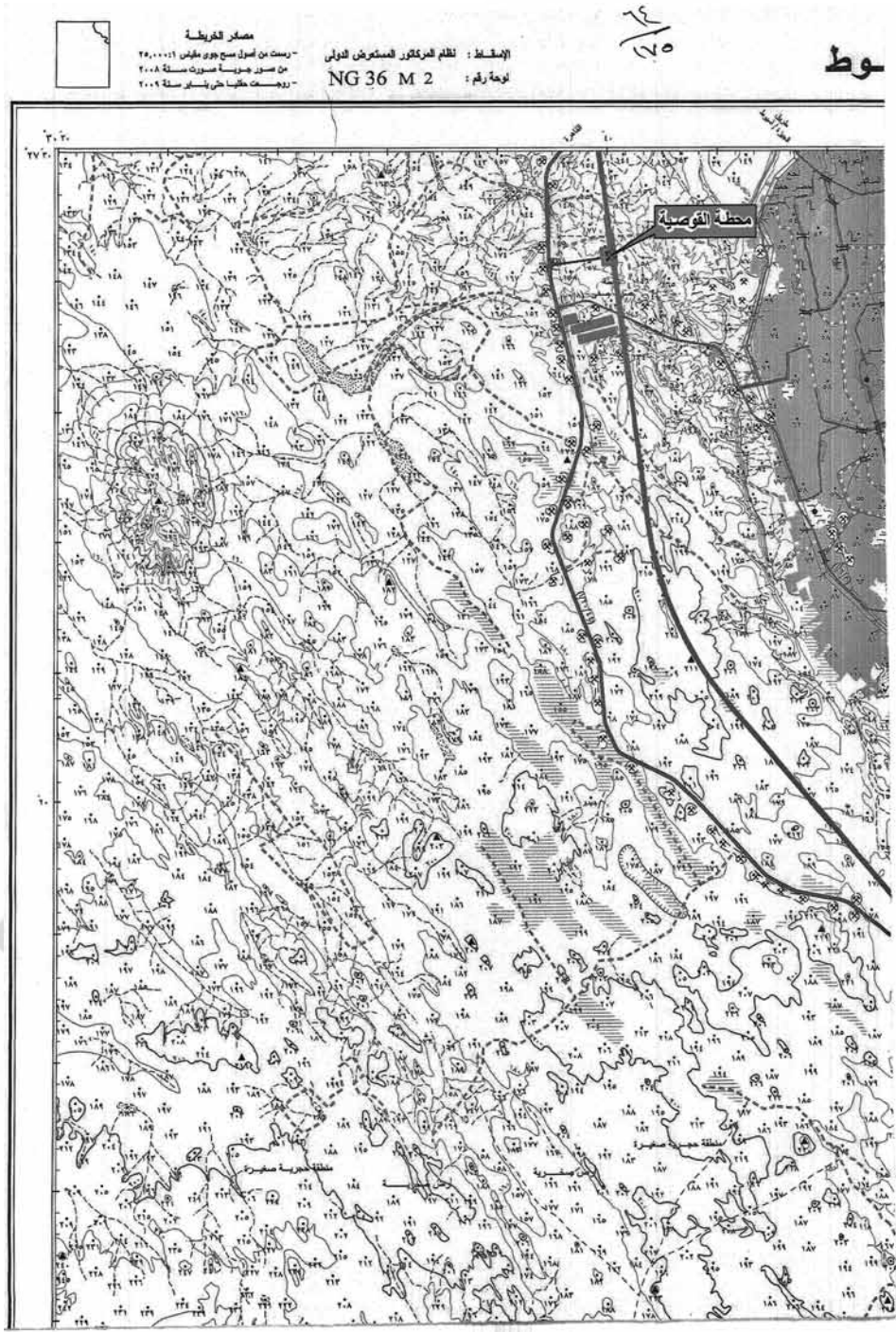




جمهورية مصر العربية

**منقلا**

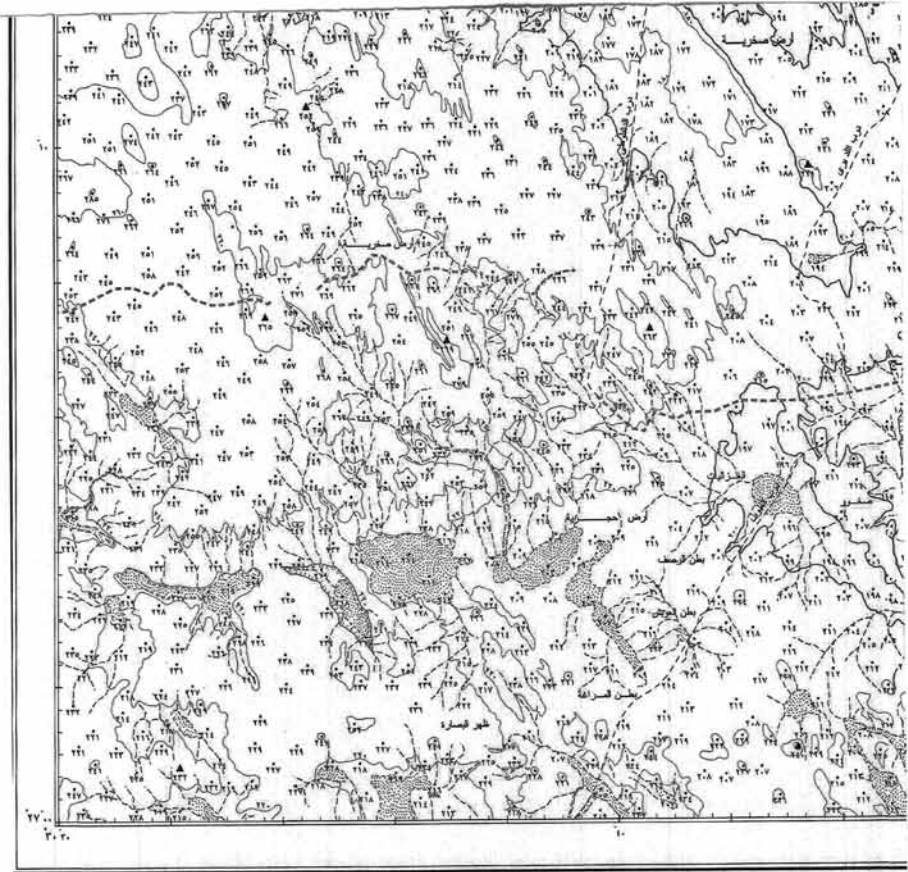












مقياس 1:100,000  
 0 1 2 3 4 5 6 7 8 9 10 كيلومتر

أشكال التضاريس		خطوط ساحلية		خطوط حدود		خطوط طرق		خطوط خطوط		خطوط خطوط		خطوط خطوط		خطوط خطوط		خطوط خطوط		خطوط خطوط	
	تضاريس أو منحرف عرض ٢٥ متر ارتفاع		خط ساحلي رقم ١ - محدد ٢ - غير محدد		خط حدود دولي / خط حدود دولي		خطوط طرق		خطوط خطوط		خطوط خطوط		خطوط خطوط		خطوط خطوط		خطوط خطوط		خطوط خطوط
	تضاريس أو منحرف عرض ١٠ متر ارتفاع		خط ساحلي رقم ١ - محدد ٢ - غير محدد		خط حدود دولي / خط حدود دولي		خطوط طرق		خطوط خطوط		خطوط خطوط		خطوط خطوط		خطوط خطوط		خطوط خطوط		خطوط خطوط
	تضاريس أو منحرف عرض ٥ متر ارتفاع		خط ساحلي رقم ١ - محدد ٢ - غير محدد		خط حدود دولي / خط حدود دولي		خطوط طرق		خطوط خطوط		خطوط خطوط		خطوط خطوط		خطوط خطوط		خطوط خطوط		خطوط خطوط
	تضاريس أو منحرف عرض ٢.٥ متر ارتفاع		خط ساحلي رقم ١ - محدد ٢ - غير محدد		خط حدود دولي / خط حدود دولي		خطوط طرق		خطوط خطوط		خطوط خطوط		خطوط خطوط		خطوط خطوط		خطوط خطوط		خطوط خطوط
	تضاريس أو منحرف عرض ١.٢٥ متر ارتفاع		خط ساحلي رقم ١ - محدد ٢ - غير محدد		خط حدود دولي / خط حدود دولي		خطوط طرق		خطوط خطوط		خطوط خطوط		خطوط خطوط		خطوط خطوط		خطوط خطوط		خطوط خطوط
	تضاريس أو منحرف عرض ٠.٦٢٥ متر ارتفاع		خط ساحلي رقم ١ - محدد ٢ - غير محدد		خط حدود دولي / خط حدود دولي		خطوط طرق		خطوط خطوط		خطوط خطوط		خطوط خطوط		خطوط خطوط		خطوط خطوط		خطوط خطوط
	تضاريس أو منحرف عرض ٠.٣١٢٥ متر ارتفاع		خط ساحلي رقم ١ - محدد ٢ - غير محدد		خط حدود دولي / خط حدود دولي		خطوط طرق		خطوط خطوط		خطوط خطوط		خطوط خطوط		خطوط خطوط		خطوط خطوط		خطوط خطوط
	تضاريس أو منحرف عرض ٠.١٥٦٢٥ متر ارتفاع		خط ساحلي رقم ١ - محدد ٢ - غير محدد		خط حدود دولي / خط حدود دولي		خطوط طرق		خطوط خطوط		خطوط خطوط		خطوط خطوط		خطوط خطوط		خطوط خطوط		خطوط خطوط
	تضاريس أو منحرف عرض ٠.٠٧٨١٢٥ متر ارتفاع		خط ساحلي رقم ١ - محدد ٢ - غير محدد		خط حدود دولي / خط حدود دولي		خطوط طرق		خطوط خطوط		خطوط خطوط		خطوط خطوط		خطوط خطوط		خطوط خطوط		خطوط خطوط
	تضاريس أو منحرف عرض ٠.٠٣٩٠٦٢٥ متر ارتفاع		خط ساحلي رقم ١ - محدد ٢ - غير محدد		خط حدود دولي / خط حدود دولي		خطوط طرق		خطوط خطوط		خطوط خطوط		خطوط خطوط		خطوط خطوط		خطوط خطوط		خطوط خطوط
	تضاريس أو منحرف عرض ٠.٠١٩٥٣١٢٥ متر ارتفاع		خط ساحلي رقم ١ - محدد ٢ - غير محدد		خط حدود دولي / خط حدود دولي		خطوط طرق		خطوط خطوط		خطوط خطوط		خطوط خطوط		خطوط خطوط		خطوط خطوط		خطوط خطوط

ملاحظة : الأشكال الأضداد في مخططه، فعلى القارئ أن يلاحظ

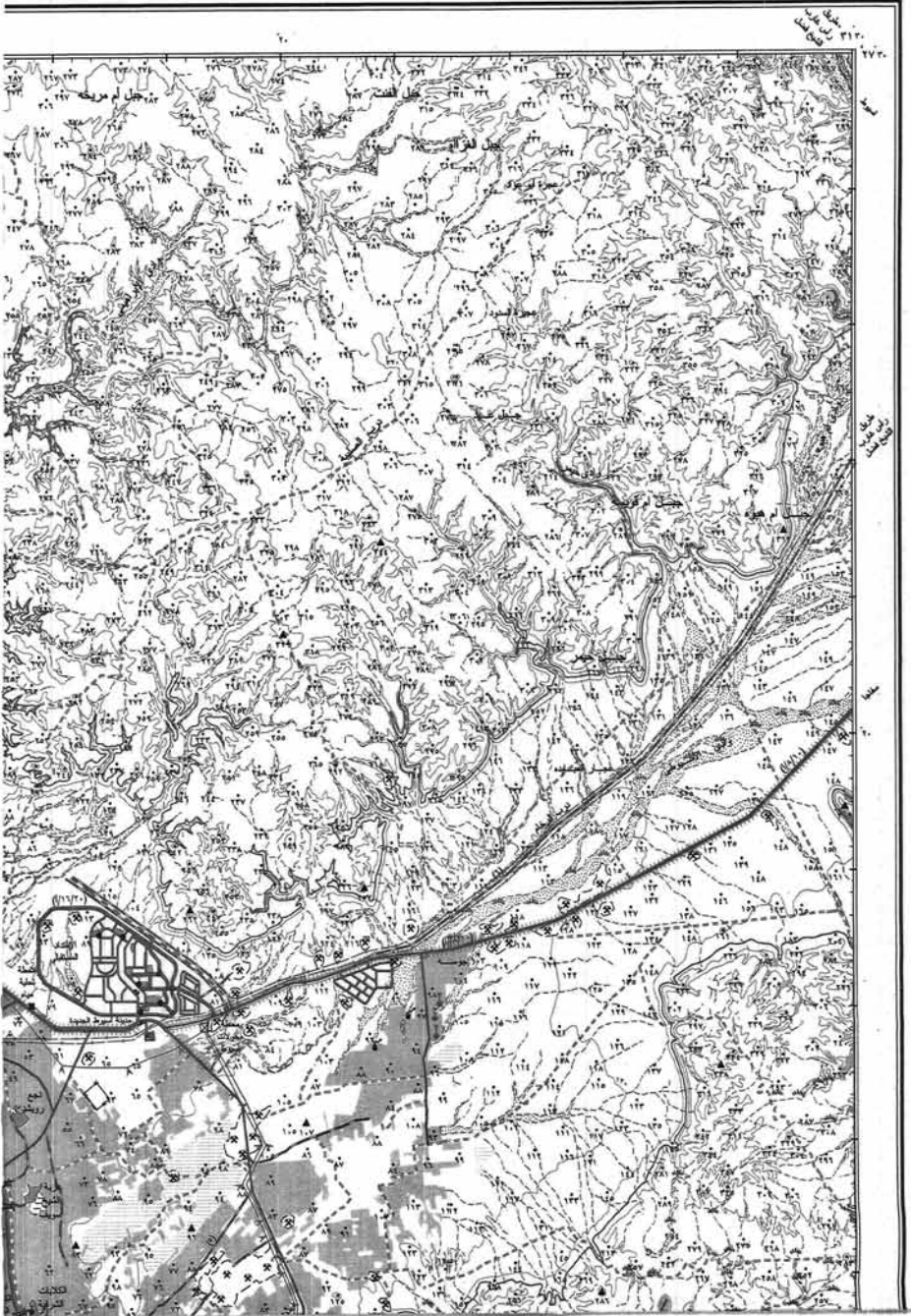
٧٧  
١٧٥



أسم



جمهورية مصر العربية





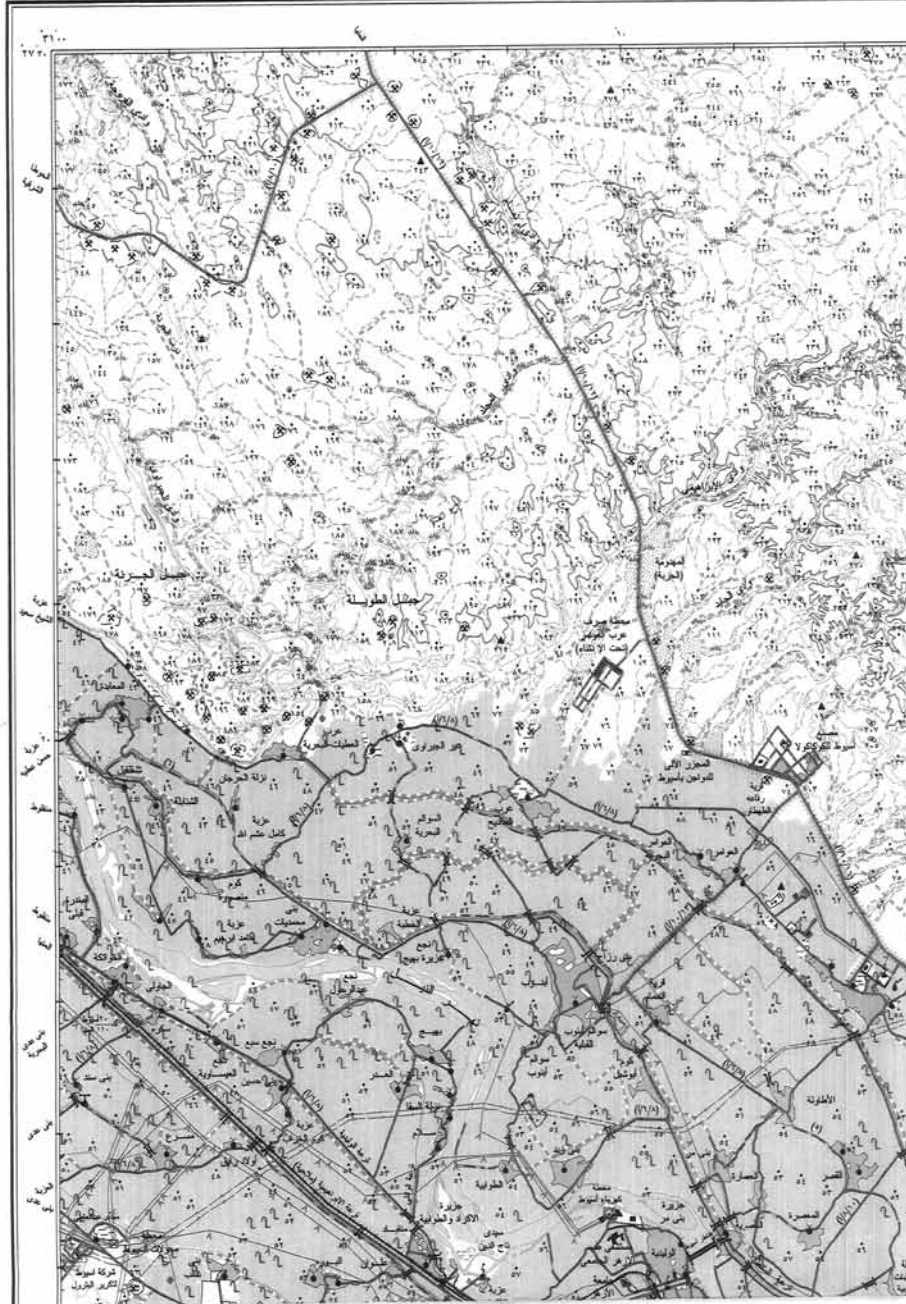


مصادر الخريطة  
 - رسمت من الصور الجوية بتاريخ ٢٤.١٠.١١  
 - من صور جوية صورت سنة ٢٠٠٨  
 - روجستت طبقا على بنسبة سنة ٢٠٠٩

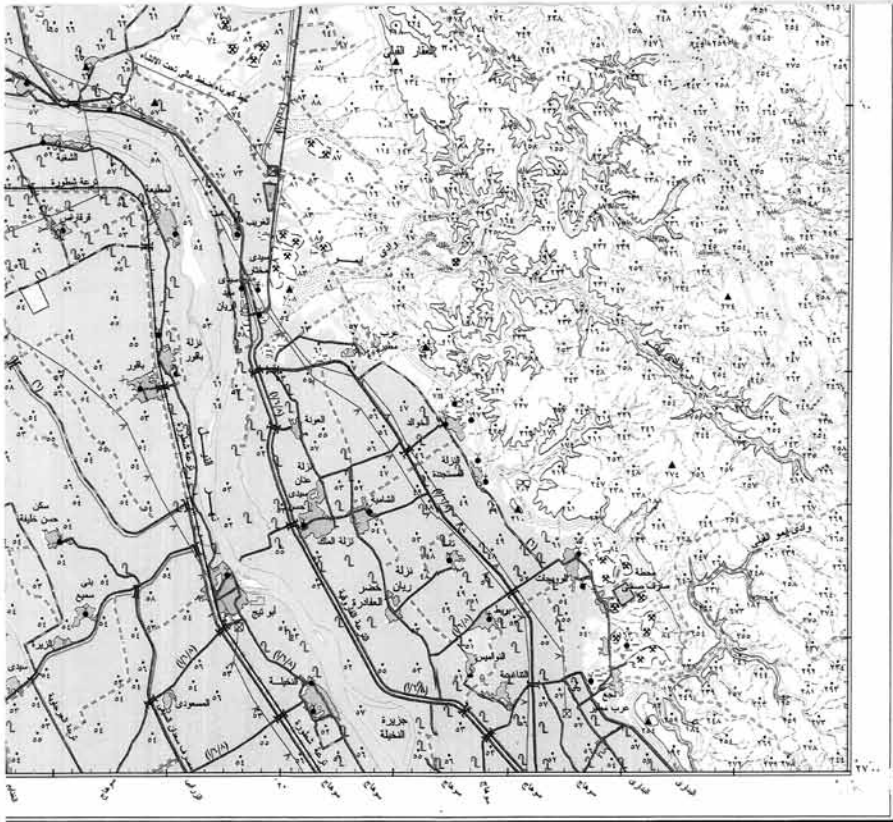
الإسقاط : نظام المرقنور المستعرض الدولي  
 لوحة رقم : NG 36 M 3



يوط







رسمت وتطبعت بإدارة مصلحة المساحة سنة ١٩٦١ (١:٥٠,٠٠٠)

مقياس الرسم



عاصمي

الوجهات	١- لخط جوي رسمية - ٢- لخط مكثبات	حدود دولية - ١- منطقة - ٢- غير منطقة	طريق لوكساره بجزيرة في الوسط
٣- حقل	١- خطوط تليفون (تويست)	حدود دولية - ١- منطقة - ٢- غير منطقة	طريق مرسوف (المنطق في المنطقة)
٤- حقل	١- خطوط التليفون (تويست)	حدود دولية - ١- منطقة - ٢- غير منطقة	طريق مرسوف (المنطق في المنطقة)
٥- حقل	١- خطوط التليفون (تويست)	حدود دولية - ١- منطقة - ٢- غير منطقة	طريق مرسوف (المنطق في المنطقة)
٦- حقل	١- خطوط التليفون (تويست)	حدود دولية - ١- منطقة - ٢- غير منطقة	طريق مرسوف (المنطق في المنطقة)
٧- حقل	١- خطوط التليفون (تويست)	حدود دولية - ١- منطقة - ٢- غير منطقة	طريق مرسوف (المنطق في المنطقة)
٨- حقل	١- خطوط التليفون (تويست)	حدود دولية - ١- منطقة - ٢- غير منطقة	طريق مرسوف (المنطق في المنطقة)
٩- حقل	١- خطوط التليفون (تويست)	حدود دولية - ١- منطقة - ٢- غير منطقة	طريق مرسوف (المنطق في المنطقة)
١٠- حقل	١- خطوط التليفون (تويست)	حدود دولية - ١- منطقة - ٢- غير منطقة	طريق مرسوف (المنطق في المنطقة)
١١- حقل	١- خطوط التليفون (تويست)	حدود دولية - ١- منطقة - ٢- غير منطقة	طريق مرسوف (المنطق في المنطقة)
١٢- حقل	١- خطوط التليفون (تويست)	حدود دولية - ١- منطقة - ٢- غير منطقة	طريق مرسوف (المنطق في المنطقة)
١٣- حقل	١- خطوط التليفون (تويست)	حدود دولية - ١- منطقة - ٢- غير منطقة	طريق مرسوف (المنطق في المنطقة)
١٤- حقل	١- خطوط التليفون (تويست)	حدود دولية - ١- منطقة - ٢- غير منطقة	طريق مرسوف (المنطق في المنطقة)
١٥- حقل	١- خطوط التليفون (تويست)	حدود دولية - ١- منطقة - ٢- غير منطقة	طريق مرسوف (المنطق في المنطقة)
١٦- حقل	١- خطوط التليفون (تويست)	حدود دولية - ١- منطقة - ٢- غير منطقة	طريق مرسوف (المنطق في المنطقة)
١٧- حقل	١- خطوط التليفون (تويست)	حدود دولية - ١- منطقة - ٢- غير منطقة	طريق مرسوف (المنطق في المنطقة)
١٨- حقل	١- خطوط التليفون (تويست)	حدود دولية - ١- منطقة - ٢- غير منطقة	طريق مرسوف (المنطق في المنطقة)
١٩- حقل	١- خطوط التليفون (تويست)	حدود دولية - ١- منطقة - ٢- غير منطقة	طريق مرسوف (المنطق في المنطقة)
٢٠- حقل	١- خطوط التليفون (تويست)	حدود دولية - ١- منطقة - ٢- غير منطقة	طريق مرسوف (المنطق في المنطقة)

مخرقة : خطوط التليفون والخطوط والخطوط  
الخطوط مخرقة بالنسبة للمخطوط بخط مخرق



١٧٩  
١٧٥

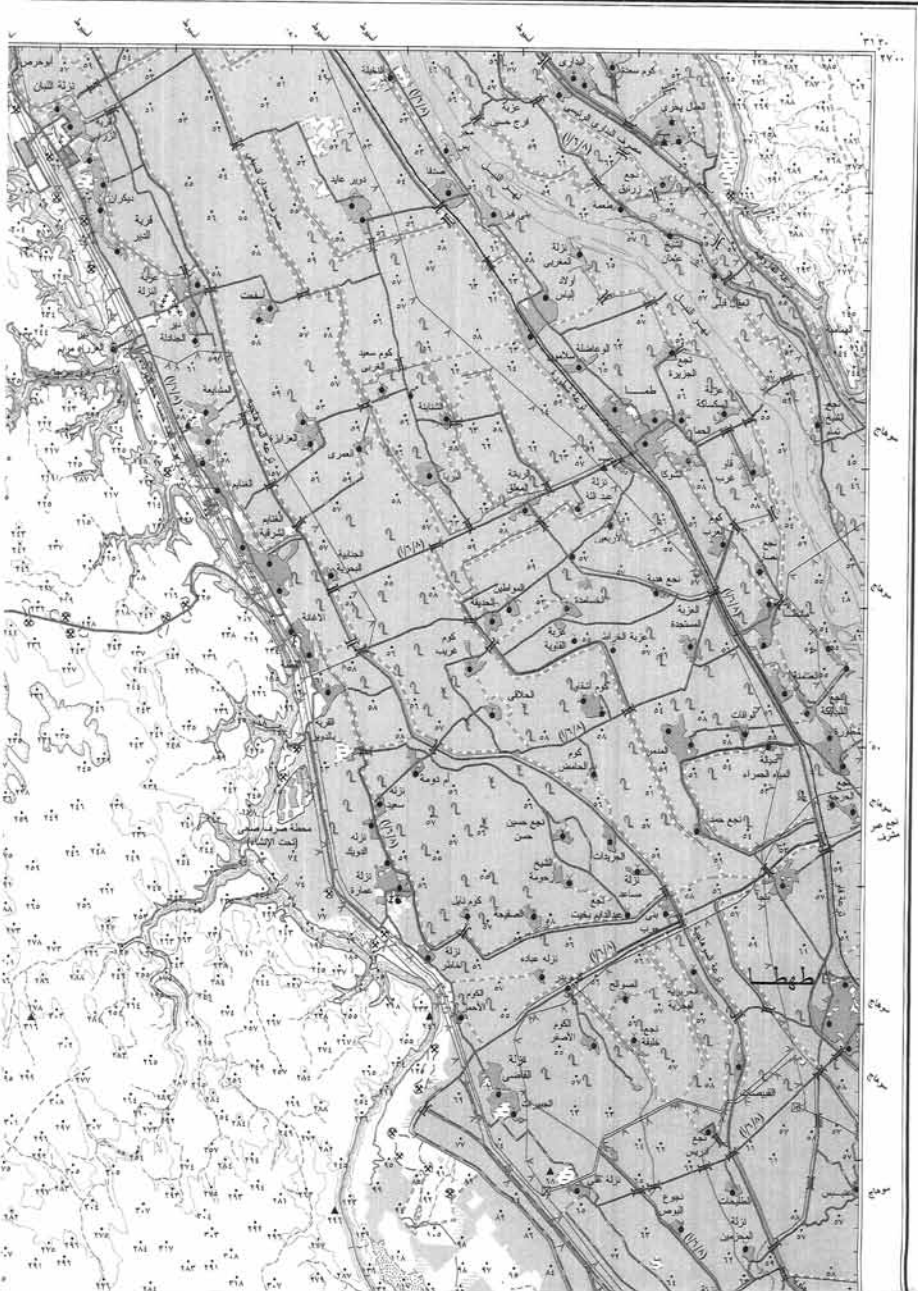




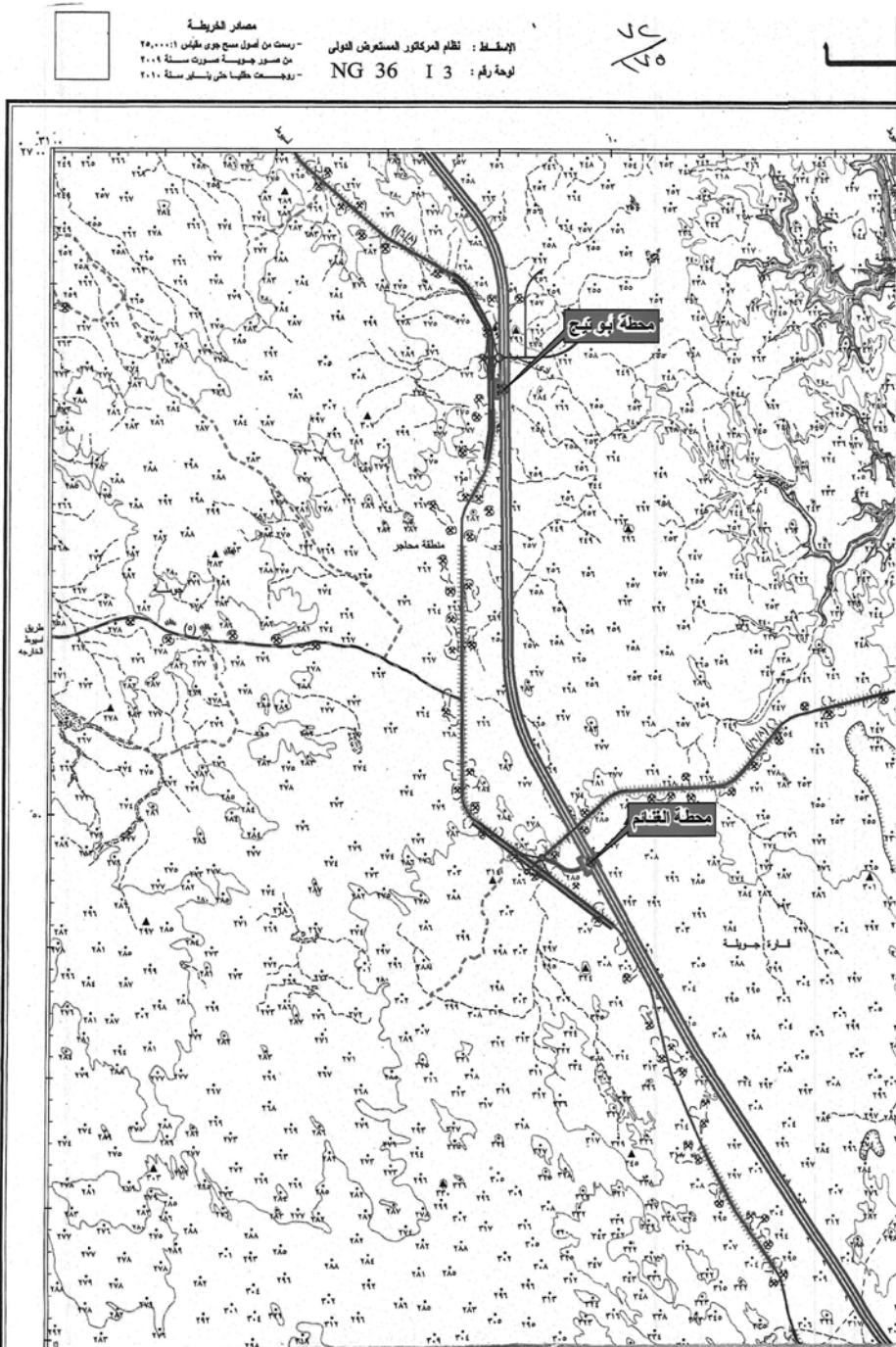
طهط

٧١  
٧٥

جمهورية مصر العربية














نجم

١/٧٥

جمهورية مصر العربية



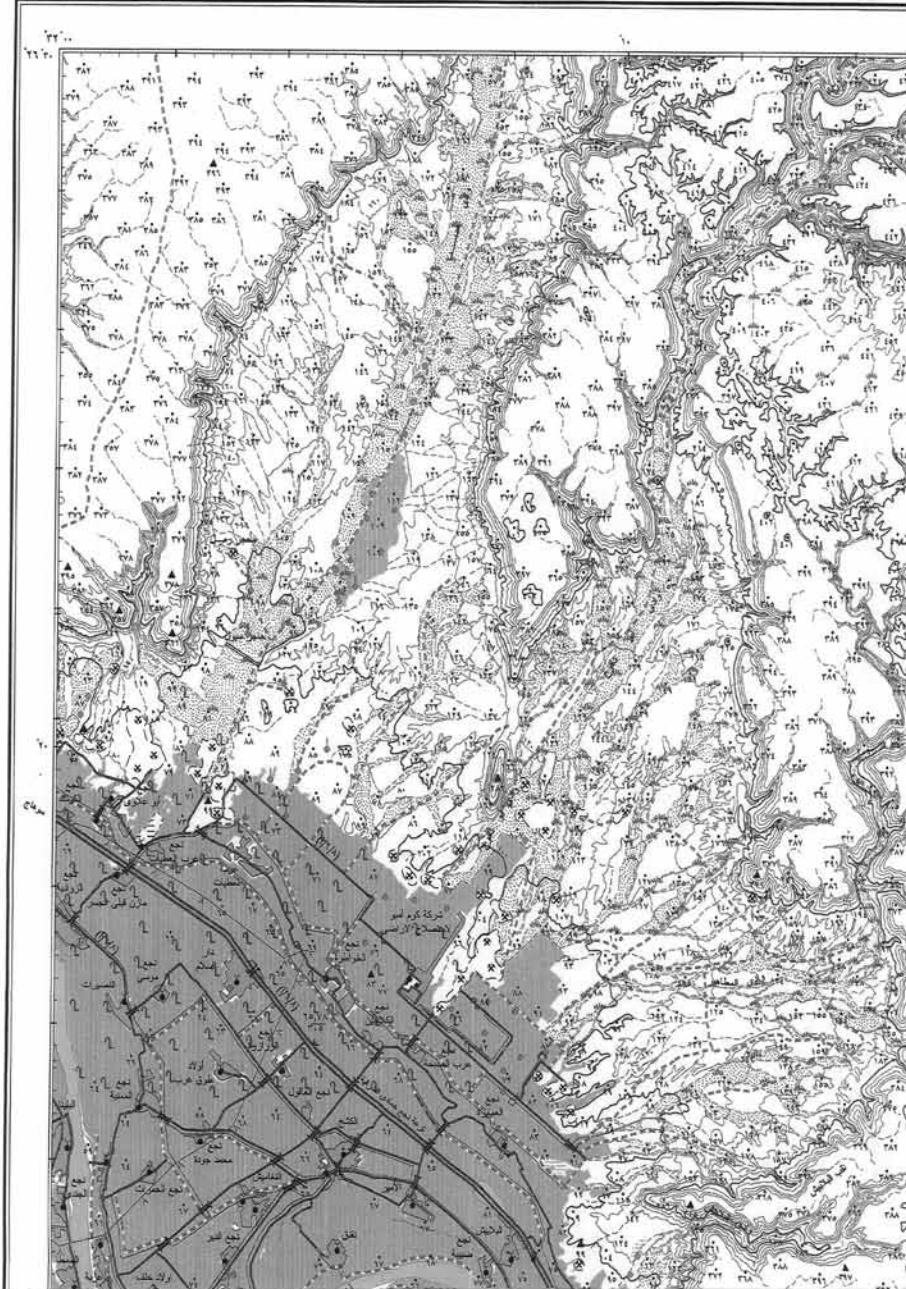


مصدر الخريطة  
 - رسمت من الصور مع بوز طيفي ٢٤.٠٠٠:١  
 - من صور جويّة أُصورت سنة ٢٠١٩  
 - رويست طبقاً على أساس سنة ٢٠١٠

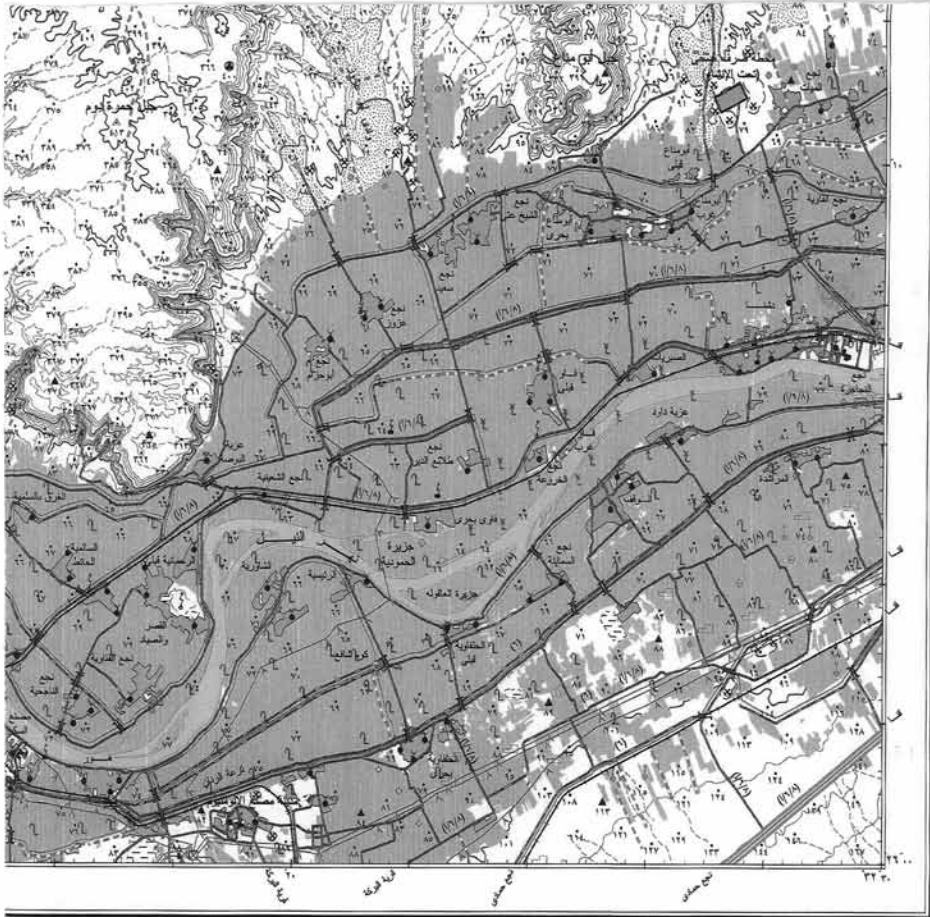
الإسقاط : نظام البركنر للمستعرض الدولي  
 NG 36 J 2  
 لوحة رقم :

٧٦  
 ١٧٥

حمادي







رسمت وطبعت بإدارة الخطة العسكرية سنة ٢٠١١ (٢٠١٠/٧٠٨)



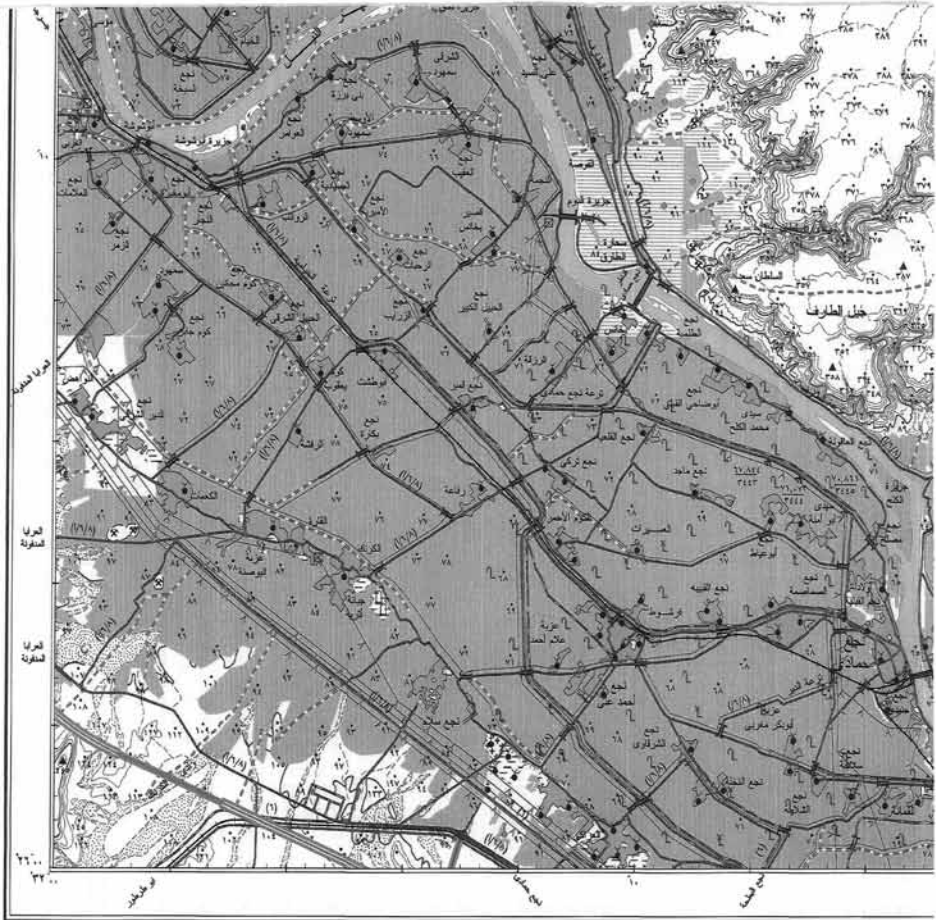
شمال

١	٨	١- لخط جغرافية ٢- لخط ملكات	حدود نواحية ١- منطقة ٢- فر منطقة	(١/١٢/١٤)	طريق لوتوسكرد الجزيرة في الوسط
٢	٩	علامات التسمية (روبير)	حدود نواحية ٣- لخط	(٢/٧/١٤)	طريق برصوف (المنطق أو خرسنة)
٣	١٠	لخط انقلاص (بخسار)	حدود المحافظة	(٣)	طريق سيده في سكة
٤	١١	لخط نواحية عامة	منطق ١- ملكية ٢- حكومية	(٤)	منطق صلح العريش
٥	١٢	حراة منطقة - حراة فر منطقة - قارة	مقاسس اقليمية بالسنوف المحلية	(١/١٢/١٤)	ارب لسنوف كعمرك
٦	١٣	رسم / منطقة (إحصاء / إحصاء)	مقاسس - مائلمن مستطع	(٢/٧/١٤)	عرض القلي / عرض القرد / القنت
٧	١٤	مقاسس فر منطقة ١- منطقة ٢- فر منطقة	مسجد - قنينة - مسجد	(١/١٢/١٤)	عرض القلي / عرض القرد / خرسنة
٨	١٥	ارض مبروط - مقاسرات	مقاسس مستطع / مستطع	(٢/٧/١٤)	سكة جديدة ذات إصاغ عادي
٩	١٦	قنينة / لقطان	مقاسس مستطع / مستطع	(١/١٢/١٤)	سكة جديدة كهرقوية ذات إصاغ عادي
١٠	١٧	مقاسس سكة منطقة - منطقة بنزين	مقاسس مستطع / مستطع	(١/١٢/١٤)	سكة جديدة خرسنة أو حجارة
١١	١٨	مقاسس مبروط - مقاسرات	مقاسس مستطع / مستطع	(١/١٢/١٤)	سكة جديدة خرسنة أو حجارة
١٢	١٩	مقاسس مستطع / مستطع	مقاسس مستطع / مستطع	(١/١٢/١٤)	سكة جديدة خرسنة أو حجارة
١٣	٢٠	مقاسس مستطع / مستطع	مقاسس مستطع / مستطع	(١/١٢/١٤)	سكة جديدة خرسنة أو حجارة
١٤	٢١	مقاسس مستطع / مستطع	مقاسس مستطع / مستطع	(١/١٢/١٤)	سكة جديدة خرسنة أو حجارة
١٥	٢٢	مقاسس مستطع / مستطع	مقاسس مستطع / مستطع	(١/١٢/١٤)	سكة جديدة خرسنة أو حجارة

ملحوظة: خطوط التلوين ولقوب العيون والفلج والمياه  
المنارة المورث بالناس (الاصطلاح بطح من)

٧٧  
١٧٥





الرسم ١٠٠:٠٠٠:١  
١ ٢ ٣ ٤ ٥ ٦ ٧ ٨ ٩ ١٠ كيلومتر

أشكال المجاورة	
رقم	وصف
١	وادي
٢	بحر
٣	مجرى
٤	قناة
٥	قناة
٦	قناة
٧	قناة
٨	قناة
٩	قناة
١٠	قناة
١١	قناة
١٢	قناة
١٣	قناة
١٤	قناة
١٥	قناة
١٦	قناة
١٧	قناة
١٨	قناة
١٩	قناة
٢٠	قناة
٢١	قناة
٢٢	قناة
٢٣	قناة
٢٤	قناة
٢٥	قناة
٢٦	قناة
٢٧	قناة
٢٨	قناة
٢٩	قناة
٣٠	قناة
٣١	قناة
٣٢	قناة
٣٣	قناة
٣٤	قناة
٣٥	قناة
٣٦	قناة
٣٧	قناة
٣٨	قناة
٣٩	قناة
٤٠	قناة
٤١	قناة
٤٢	قناة
٤٣	قناة
٤٤	قناة
٤٥	قناة
٤٦	قناة
٤٧	قناة
٤٨	قناة
٤٩	قناة
٥٠	قناة
٥١	قناة
٥٢	قناة
٥٣	قناة
٥٤	قناة
٥٥	قناة
٥٦	قناة
٥٧	قناة
٥٨	قناة
٥٩	قناة
٦٠	قناة
٦١	قناة
٦٢	قناة
٦٣	قناة
٦٤	قناة
٦٥	قناة
٦٦	قناة
٦٧	قناة
٦٨	قناة
٦٩	قناة
٧٠	قناة
٧١	قناة
٧٢	قناة
٧٣	قناة
٧٤	قناة
٧٥	قناة
٧٦	قناة
٧٧	قناة
٧٨	قناة
٧٩	قناة
٨٠	قناة
٨١	قناة
٨٢	قناة
٨٣	قناة
٨٤	قناة
٨٥	قناة
٨٦	قناة
٨٧	قناة
٨٨	قناة
٨٩	قناة
٩٠	قناة
٩١	قناة
٩٢	قناة
٩٣	قناة
٩٤	قناة
٩٥	قناة
٩٦	قناة
٩٧	قناة
٩٨	قناة
٩٩	قناة
١٠٠	قناة

ملحوظة: أُنشيت الأضلاع في مناطق المياه أينما وجدت

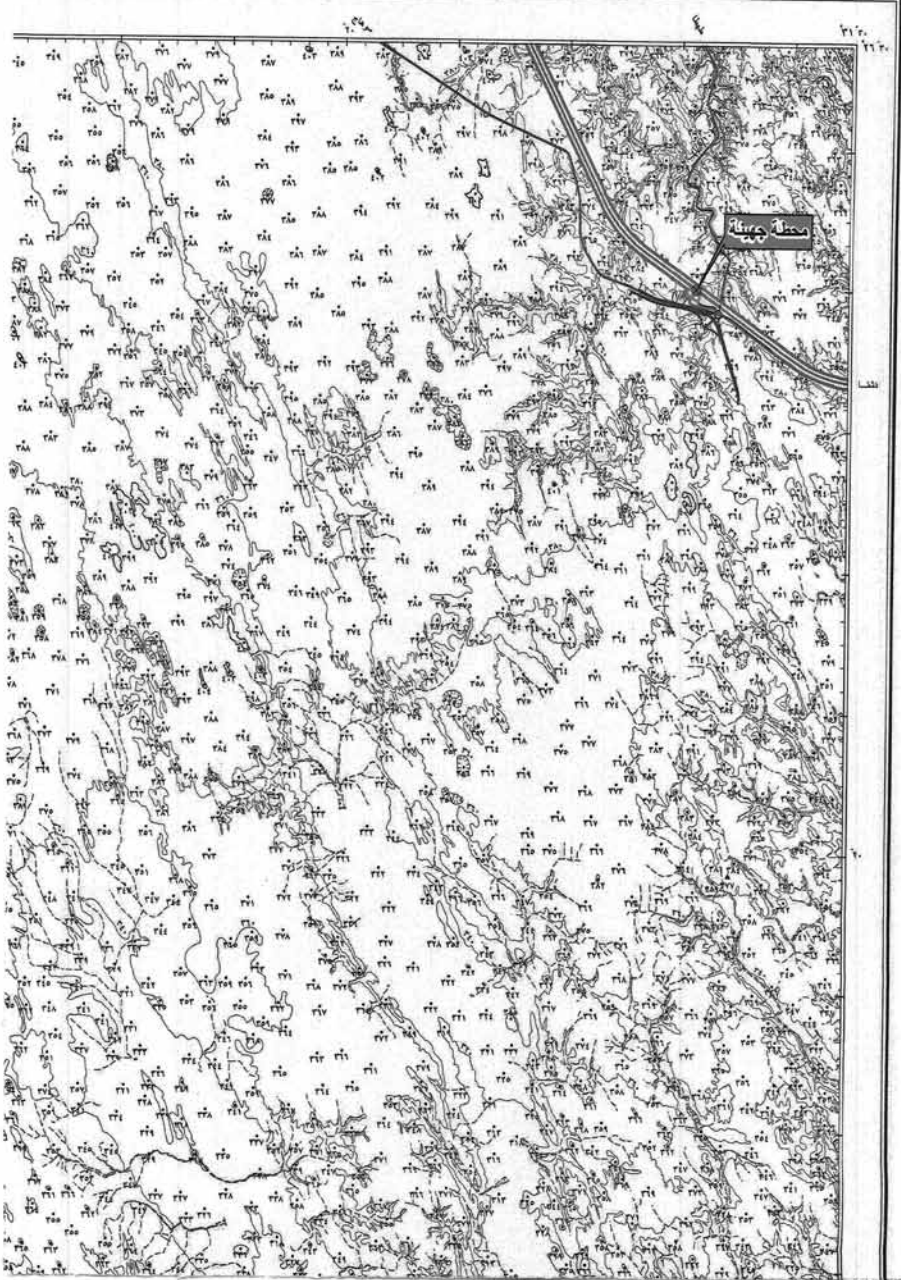
٧٨ / ١٧٥



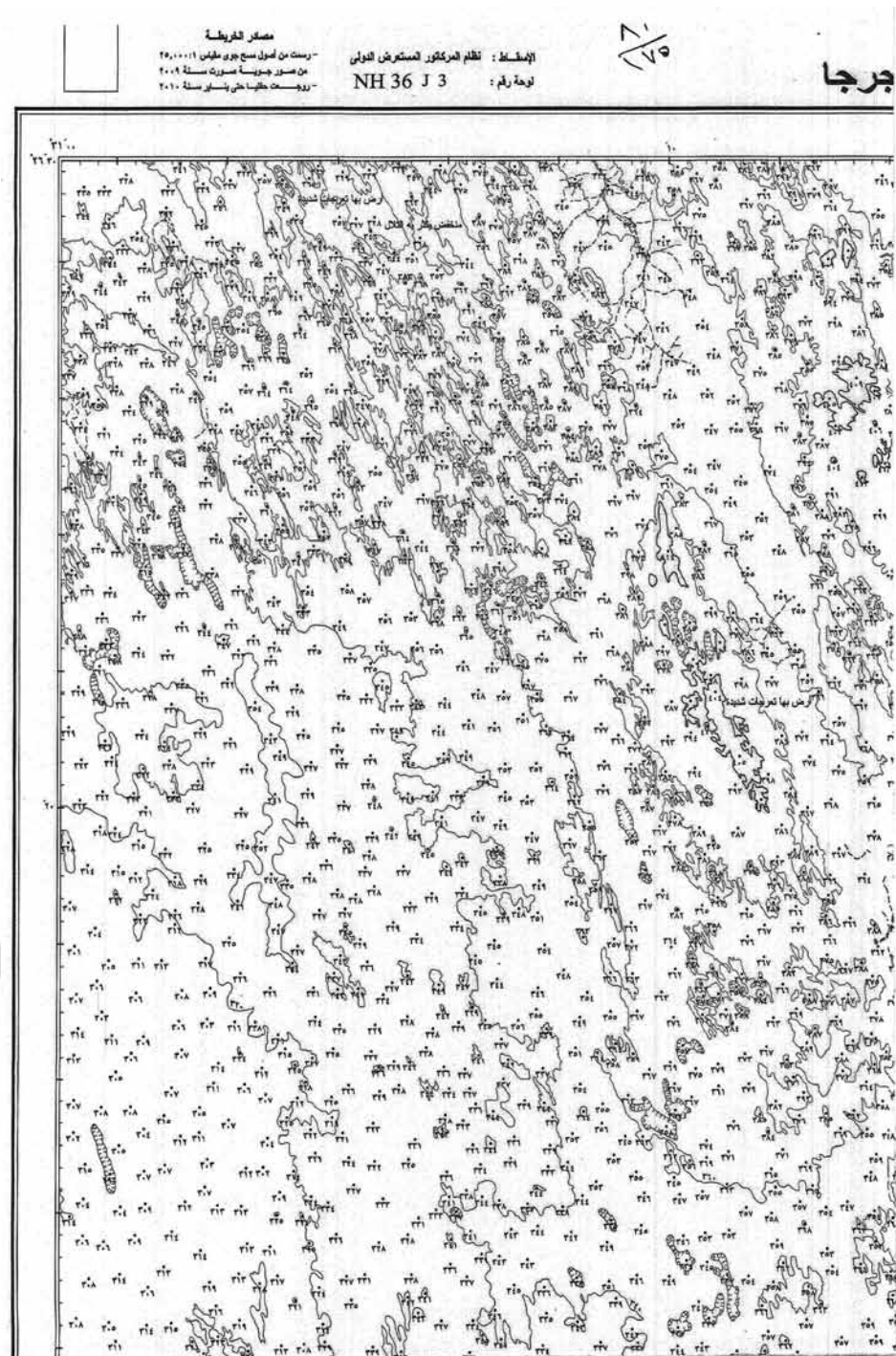
٧٩  
١٧٥

غرب

جمهورية مصر العربية









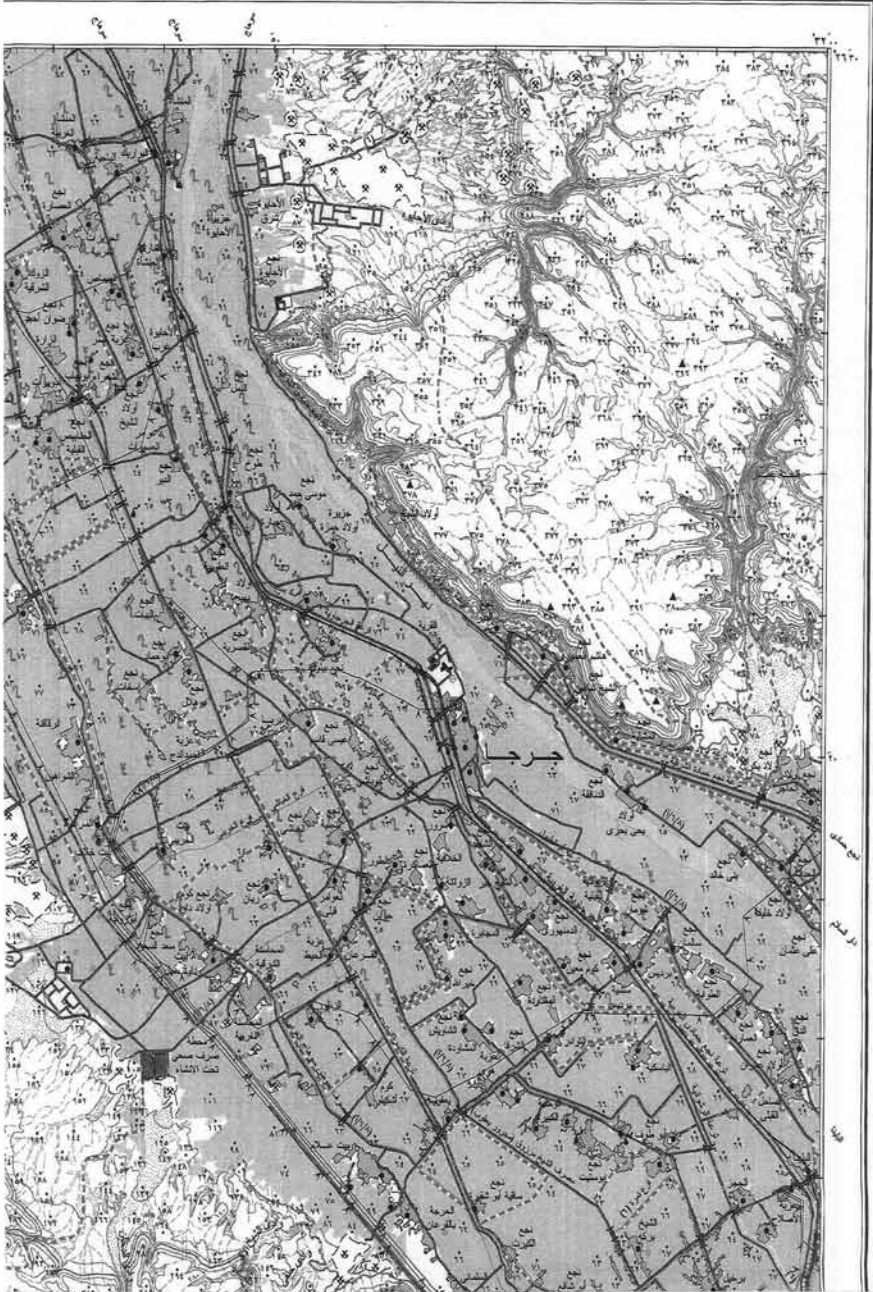




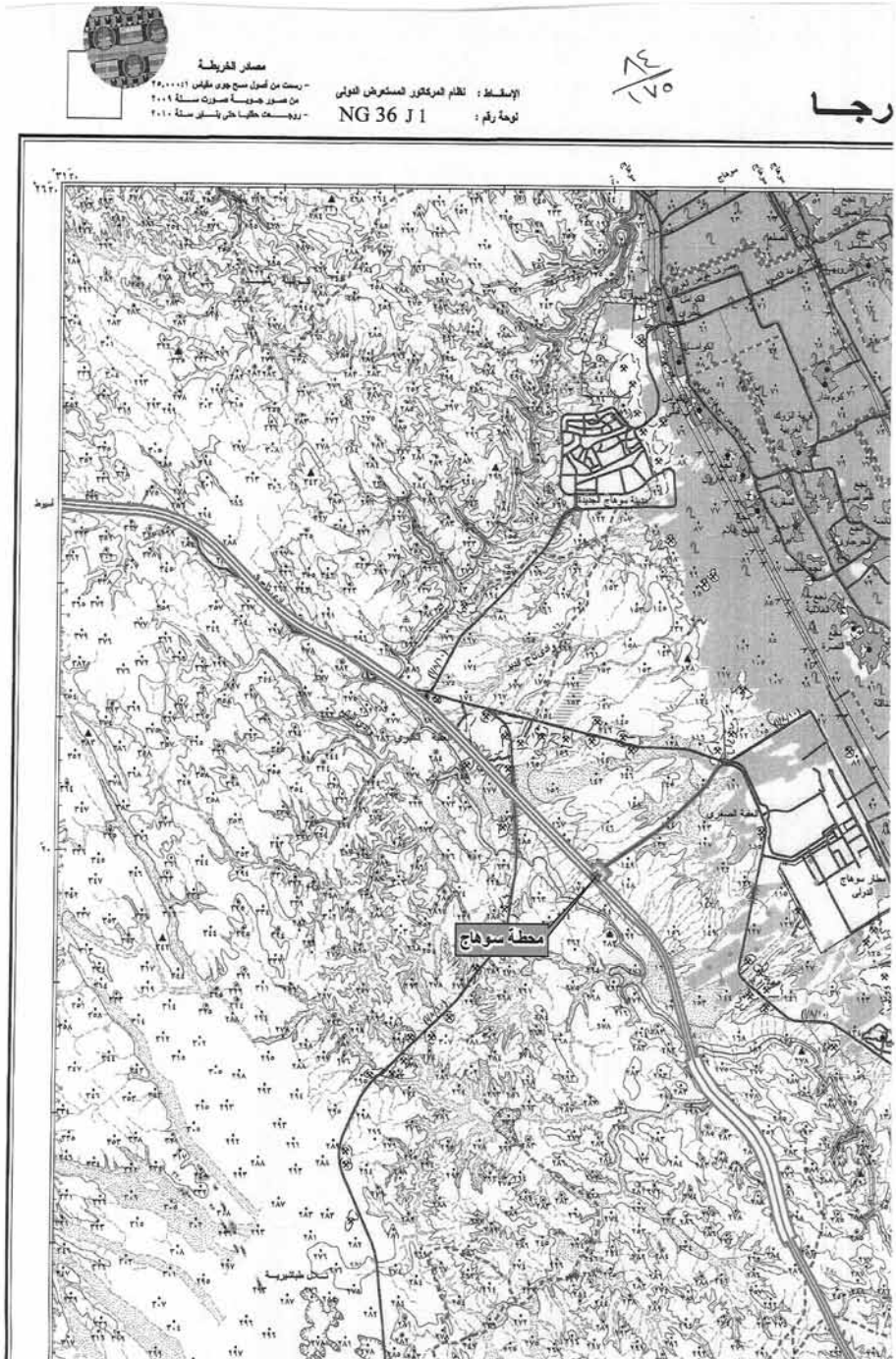


١٧٥

جمهورية مصر العربية

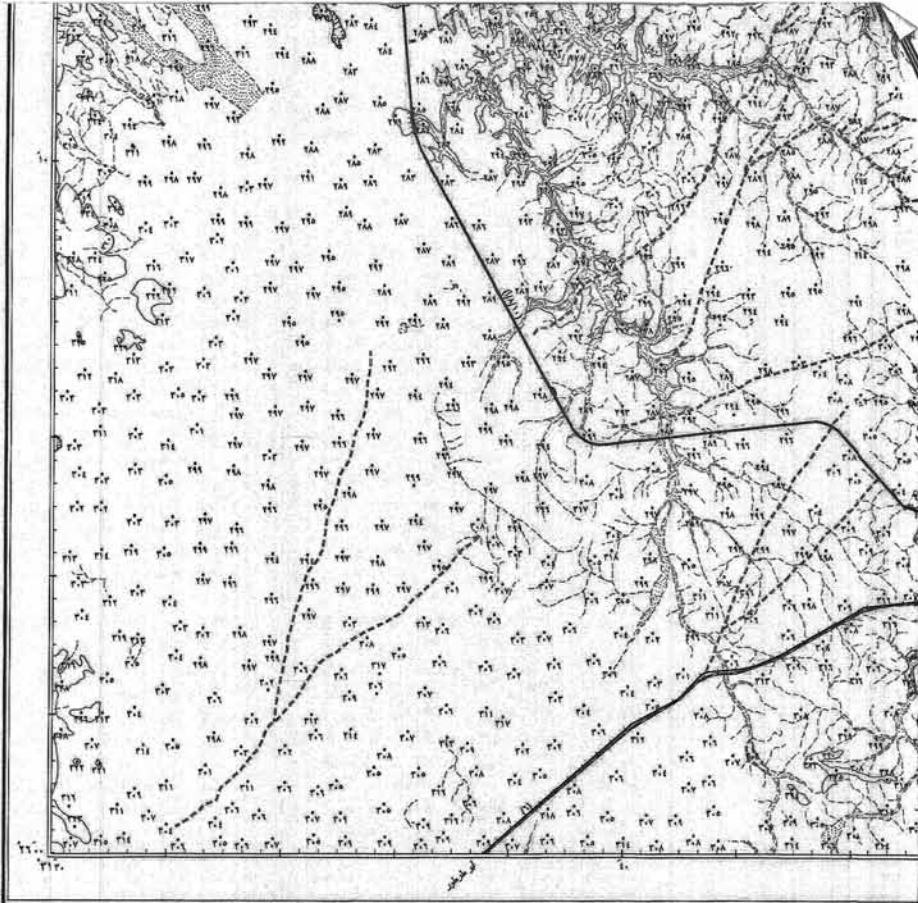












رسم ١:٥٠,٠٠٠  
 ١ ٢ ٣ ٤ ٥ ٦ ٧ ٨ ٩ ١٠ كيلومتر

رموز التربة		رموز المياه		رموز الغطاء النباتي	
	تربة ١ - حبيبات ٢ - خشن		خط مائل يرمز لحدود المياه الجوفية		غابات كثيفة
	تربة ٢ - حبيبات ١ - حبيبات ٢ - ناعمة		خط متقطع يرمز لحدود المياه السطحية		غابات متوسطة الكثافة
	تربة ٣ - حبيبات ١ - حبيبات ٢ - ناعمة		خط متقطع يرمز لحدود المياه السطحية		غابات قليلة الكثافة
	تربة ٤ - حبيبات ١ - حبيبات ٢ - ناعمة		خط متقطع يرمز لحدود المياه السطحية		غابات قليلة الكثافة
	تربة ٥ - حبيبات ١ - حبيبات ٢ - ناعمة		خط متقطع يرمز لحدود المياه السطحية		غابات قليلة الكثافة
	تربة ٦ - حبيبات ١ - حبيبات ٢ - ناعمة		خط متقطع يرمز لحدود المياه السطحية		غابات قليلة الكثافة
	تربة ٧ - حبيبات ١ - حبيبات ٢ - ناعمة		خط متقطع يرمز لحدود المياه السطحية		غابات قليلة الكثافة
	تربة ٨ - حبيبات ١ - حبيبات ٢ - ناعمة		خط متقطع يرمز لحدود المياه السطحية		غابات قليلة الكثافة
	تربة ٩ - حبيبات ١ - حبيبات ٢ - ناعمة		خط متقطع يرمز لحدود المياه السطحية		غابات قليلة الكثافة
	تربة ١٠ - حبيبات ١ - حبيبات ٢ - ناعمة		خط متقطع يرمز لحدود المياه السطحية		غابات قليلة الكثافة

ملاحظة: الخطوط الاضداد في مناطق المياه الجوفية

١٧  
١٥٠

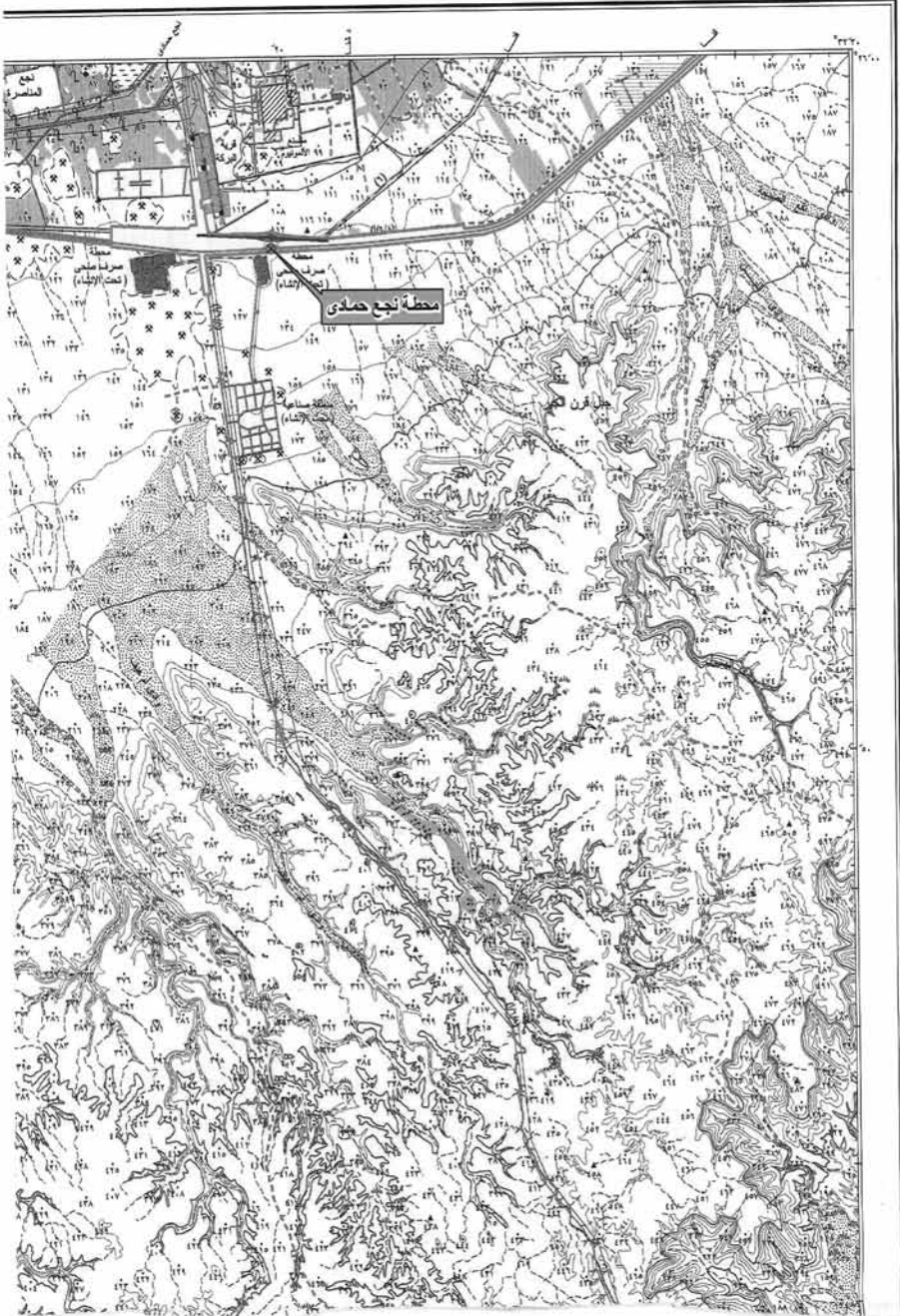




الرز



جمهورية مصر العربية



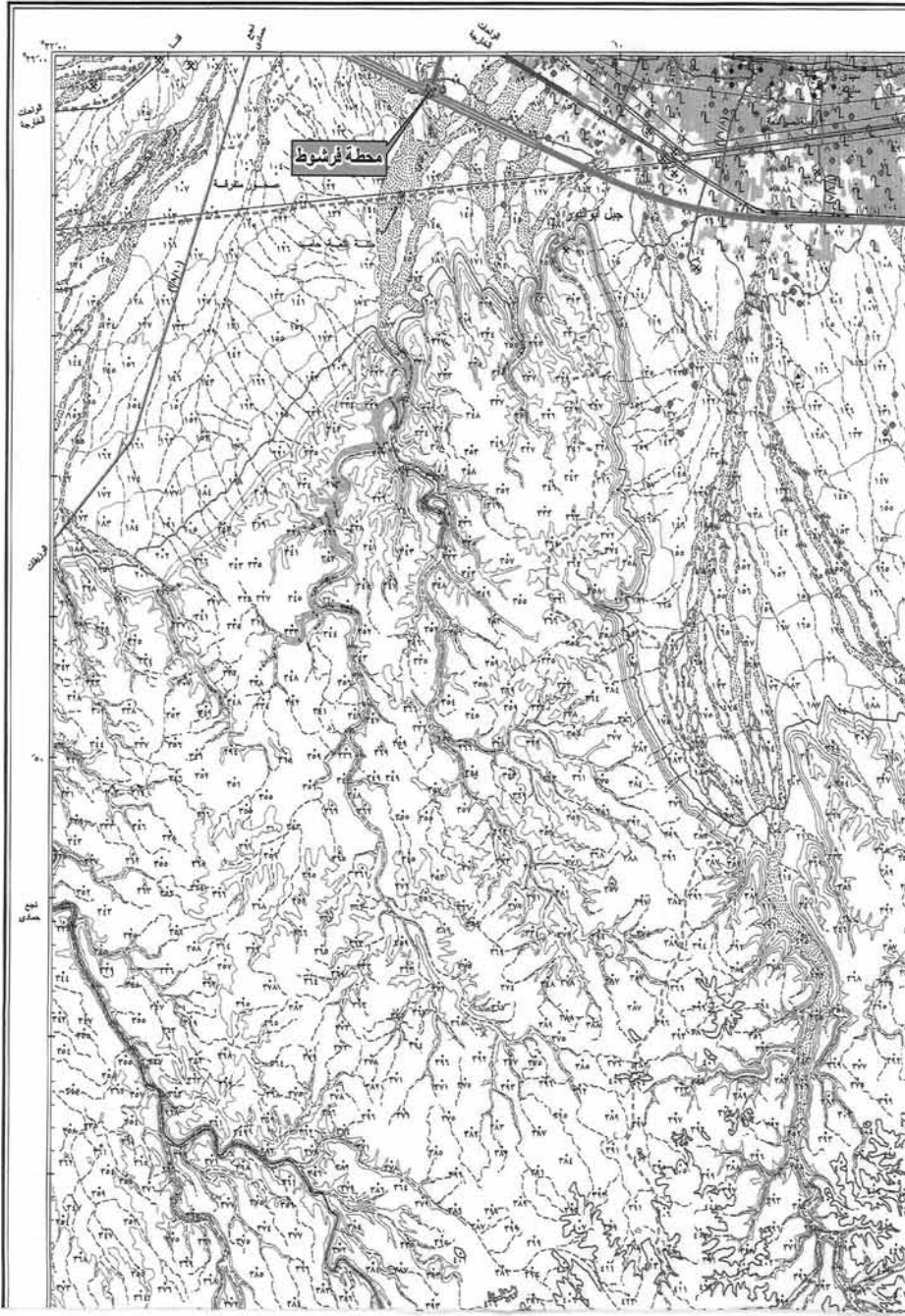


مصادر الخريطة  
 - رسمت من الصور جوي ملون (١:٢٥,٠٠٠)  
 - من صور جوية سودت سنة ٢٠٠٩  
 - رويستت عليها حتى سنة ٢٠١٠

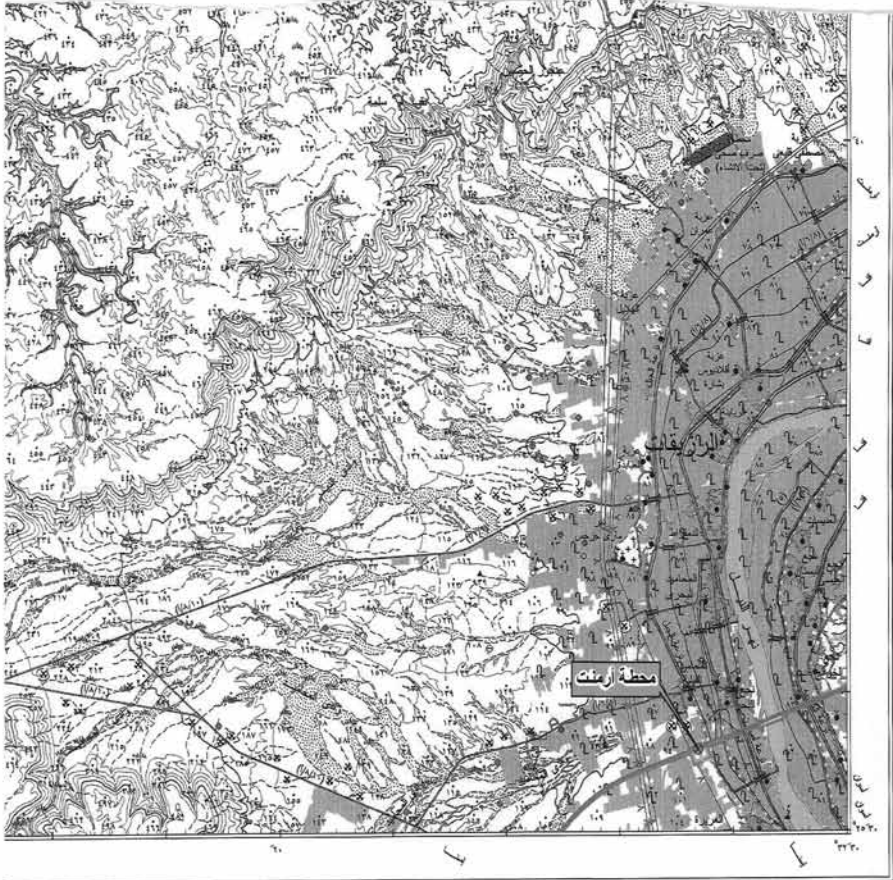
إحداثيات : نظام المركز الممتدوش الدولي  
 NG 36 F 5  
 لوحة رقم :



بيقات







رسمت وبطحت بقدره المساحة العسكرية سنة ٢٠١٢ (٢٠١١/٢٠١٢)



م. ص. م. م.

<p>١- لخط هيدروميتية ٢- لخط ملكيات                  ٣- لخط لسياسة (ريفيو)                  ٤- لخط لانتفاع (بكتريز)                  ٥- لخط برولوجية حديدية                  ٦- حرمات مائية - حرمات غير مائية - قناة                  ٧- لخط مائية / مائية / مائية / مائية                  ٨- مزارع / مزارع / مزارع / مزارع                  ٩- مزارع / مزارع / مزارع / مزارع                  ١٠- مزارع / مزارع / مزارع / مزارع                  ١١- مزارع / مزارع / مزارع / مزارع                  ١٢- مزارع / مزارع / مزارع / مزارع                  ١٣- مزارع / مزارع / مزارع / مزارع                  ١٤- مزارع / مزارع / مزارع / مزارع                  ١٥- مزارع / مزارع / مزارع / مزارع                  ١٦- مزارع / مزارع / مزارع / مزارع                  ١٧- مزارع / مزارع / مزارع / مزارع                  ١٨- مزارع / مزارع / مزارع / مزارع                  ١٩- مزارع / مزارع / مزارع / مزارع                  ٢٠- مزارع / مزارع / مزارع / مزارع</p>	<p>١- حرمات مائية - حرمات غير مائية - قناة                  ٢- لخط مائية / مائية / مائية / مائية                  ٣- مزارع / مزارع / مزارع / مزارع                  ٤- مزارع / مزارع / مزارع / مزارع                  ٥- مزارع / مزارع / مزارع / مزارع                  ٦- مزارع / مزارع / مزارع / مزارع                  ٧- مزارع / مزارع / مزارع / مزارع                  ٨- مزارع / مزارع / مزارع / مزارع                  ٩- مزارع / مزارع / مزارع / مزارع                  ١٠- مزارع / مزارع / مزارع / مزارع                  ١١- مزارع / مزارع / مزارع / مزارع                  ١٢- مزارع / مزارع / مزارع / مزارع                  ١٣- مزارع / مزارع / مزارع / مزارع                  ١٤- مزارع / مزارع / مزارع / مزارع                  ١٥- مزارع / مزارع / مزارع / مزارع                  ١٦- مزارع / مزارع / مزارع / مزارع                  ١٧- مزارع / مزارع / مزارع / مزارع                  ١٨- مزارع / مزارع / مزارع / مزارع                  ١٩- مزارع / مزارع / مزارع / مزارع                  ٢٠- مزارع / مزارع / مزارع / مزارع</p>	<p>١- حرمات مائية - حرمات غير مائية - قناة                  ٢- لخط مائية / مائية / مائية / مائية                  ٣- مزارع / مزارع / مزارع / مزارع                  ٤- مزارع / مزارع / مزارع / مزارع                  ٥- مزارع / مزارع / مزارع / مزارع                  ٦- مزارع / مزارع / مزارع / مزارع                  ٧- مزارع / مزارع / مزارع / مزارع                  ٨- مزارع / مزارع / مزارع / مزارع                  ٩- مزارع / مزارع / مزارع / مزارع                  ١٠- مزارع / مزارع / مزارع / مزارع                  ١١- مزارع / مزارع / مزارع / مزارع                  ١٢- مزارع / مزارع / مزارع / مزارع                  ١٣- مزارع / مزارع / مزارع / مزارع                  ١٤- مزارع / مزارع / مزارع / مزارع                  ١٥- مزارع / مزارع / مزارع / مزارع                  ١٦- مزارع / مزارع / مزارع / مزارع                  ١٧- مزارع / مزارع / مزارع / مزارع                  ١٨- مزارع / مزارع / مزارع / مزارع                  ١٩- مزارع / مزارع / مزارع / مزارع                  ٢٠- مزارع / مزارع / مزارع / مزارع</p>	<p>١- حرمات مائية - حرمات غير مائية - قناة                  ٢- لخط مائية / مائية / مائية / مائية                  ٣- مزارع / مزارع / مزارع / مزارع                  ٤- مزارع / مزارع / مزارع / مزارع                  ٥- مزارع / مزارع / مزارع / مزارع                  ٦- مزارع / مزارع / مزارع / مزارع                  ٧- مزارع / مزارع / مزارع / مزارع                  ٨- مزارع / مزارع / مزارع / مزارع                  ٩- مزارع / مزارع / مزارع / مزارع                  ١٠- مزارع / مزارع / مزارع / مزارع                  ١١- مزارع / مزارع / مزارع / مزارع                  ١٢- مزارع / مزارع / مزارع / مزارع                  ١٣- مزارع / مزارع / مزارع / مزارع                  ١٤- مزارع / مزارع / مزارع / مزارع                  ١٥- مزارع / مزارع / مزارع / مزارع                  ١٦- مزارع / مزارع / مزارع / مزارع                  ١٧- مزارع / مزارع / مزارع / مزارع                  ١٨- مزارع / مزارع / مزارع / مزارع                  ١٩- مزارع / مزارع / مزارع / مزارع                  ٢٠- مزارع / مزارع / مزارع / مزارع</p>
--	---	---	---

الارتفاعات بقرص  
 التماسك الرئيسي  
 والى المناطق غير

ملحوظة : خطوط الكهوف والعيون والعيون والعيون  
 المرفوعة المرفوعة بنفس المصطلح بلف مرفوع

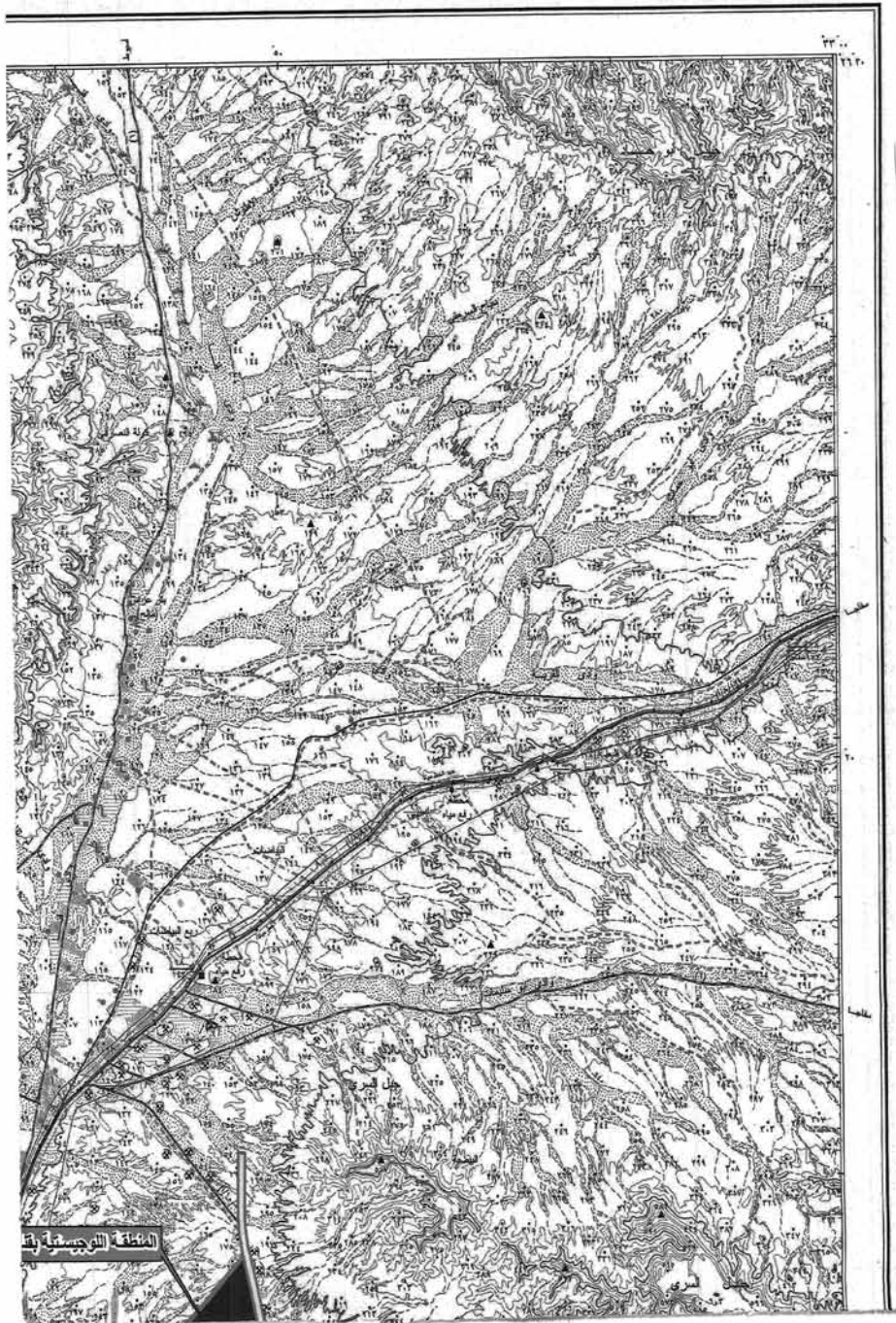


١٩  
 ١٧٥





جمهورية مصر العربية









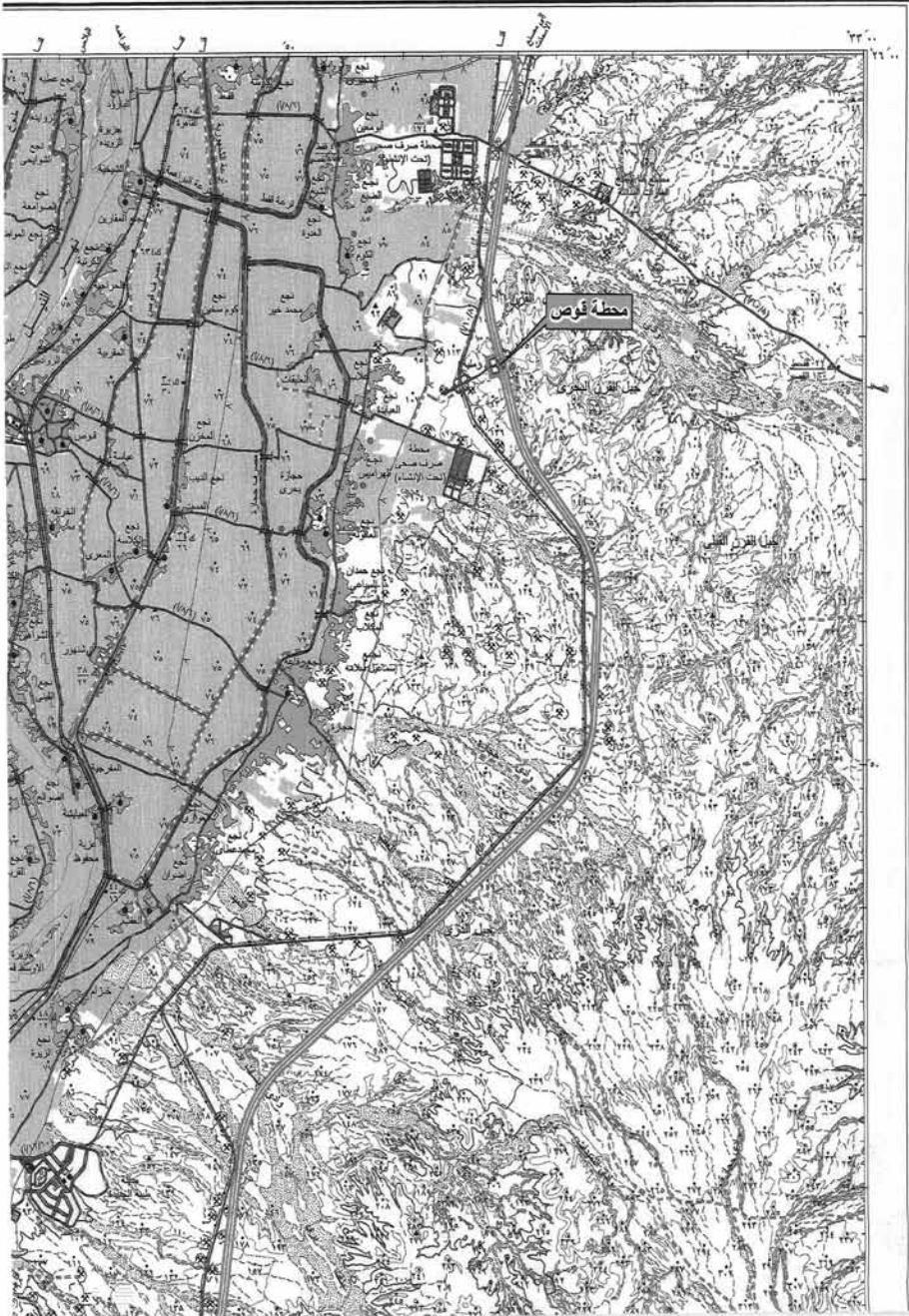




الأقصى



جمهورية مصر العربية















٢٠٢٤/٠٢/٢٢

كشوف بيان الملاك الظاهر بين الأراضى المطلوب تزويج ملكيتها لمشروع القطر الكهربائي السريع (٢) أكتوبر - أسوان - أبو سمبل) في المسافة من ٢ أكتوبر حتى الأقصى بطول ٢٨٠ كم

م	اسم المالك الظاهر	العنوان	وصف العقارات		نوع الملكية	النوع المالكية
			المقاسات	نوع المنشأ		
١	مملكة خاصة	بحوار طريق أسبوط القرني مع طريق المربوطية - مركز مدينة طامية - محافظة القويسم	المساحة ≈ ٢م ١٩٩٥٠٠	أرض قضاء + زراعات	تزوج ملكية	إنشاء محطة العواط
٢	شركة تنمية الريف المصري الجديد	بحوار طريق أسبوط القرني مع محور أبو قرقاص - مركز أبو قرقاص - محافظة المنيا	المساحة ≈ ٢م ١٥٨٩٨٥	أرض قضاء + زراعات	تزوج ملكية	إنشاء محطة أبو قرقاص
٣	شركة تنمية الريف المصري الجديد	بحوار طريق أسبوط القرني مع محور ملوي - مركز ملوي - محافظة المنيا	المساحة ≈ ٢م ١٤٠١٠٠	أراضى زراعات	تزوج ملكية	إنشاء محطة ملوي
٤	شركة تنمية الريف المصري الجديد	بحوار طريق أسبوط القرني - مركز نيرووط - محافظة أسبوط	المساحة ≈ ٢م ١٢٩٢٨٠	أرض قضاء + زراعات	تزوج ملكية	إنشاء محطة نيرووط
٥	مملكة خاصة	بحوار طريق قنا - أسوان القرني	المساحة ≈ ٢م ١٢٨٠٩٩	أرض قضاء + زراعات	تزوج ملكية	إنشاء محطة قنا

محاضر



١٢/٢٠٢٤



## قرار رئيس مجلس الوزراء

رقم ١٧٦ لسنة ٢٠٢٤

### رئيس مجلس الوزراء

بعد الاطلاع على الدستور ؛

وعلى قانون نظام الإدارة المحلية الصادر بالقانون رقم ٤٣ لسنة ١٩٧٩  
ولائحته التنفيذية ؛

وعلى القانون رقم ١٠ لسنة ١٩٩٠ بشأن نزع ملكية العقارات للمنفعة العامة  
ولائحته التنفيذية ؛

وعلى قرار رئيس الجمهورية رقم ٢٧٩ لسنة ٢٠١٨ بالتفويض فى بعض الاختصاصات ؛  
وبناءً على ما عرضه وزير التنمية المحلية ؛

### قرر:

#### ( المادة الأولى )

يعتبر من أعمال المنفعة العامة مشروع نزع ملكية قطعة الأرض رقم (٢٠)  
الكائنة بحى السلام ثان بمحافظة القاهرة ، بمساحة ( ٢٥ , ٢٧ فداناً ) واللازمة لتنفيذ  
جزء من مشروع عدد ( ٢٠٠ ) ألف وحدة سكنية بنطاق القاهرة الكبرى .

#### ( المادة الثانية )

يُستولى بطريق التنفيذ المباشر على قطعة الأرض المشار إليها فى المادة السابقة،  
والمبين موقعها واسم مالكيها الظاهر بالمذكرة الإيضاحية والرسم التخطيطى الإجمالى  
والكشف المرفقين .

#### ( المادة الثالثة )

يُنشر هذا القرار فى الجريدة الرسمية .

صدر برئاسة مجلس الوزراء فى ١٠ رجب سنة ١٤٤٥ هـ

( الموافق ٢٢ يناير سنة ٢٠٢٤ م ) .

رئيس مجلس الوزراء

دكتور/ مصطفى كمال مدينى

## وزارة التنمية المحلية

### مذكرة إيضاحية

لمشروع قرار السيد الدكتور رئيس مجلس الوزراء

رقم ١٧٦ لسنة ٢٠٢٤

أتشرف بعرض بالآتى :

ورد كتاب محافظة القاهرة رقم (٢٨٦٨) المؤرخ ٢٤/١٠/٢٣ مرفقاً به مذكرة إيضاحية تتضمن طلب المحافظة اعتبار مشروع نزع ملكية قطعة أرض رقم (٢٠) بمساحة ٢٥, ٢٧ فدان اللازمة لتنفيذ جزء من مشروع عدد ٢٠٠ الف وحدة سكنية بنطاق القاهرة الكبرى بحي السلام ثاني من أعمال المنفعة العامة ، « وكذا التوجيهات الصادرة بقيام محافظة القاهرة بمفاوضة الملكيات الخاصة لقطع الأراضي بالمنطقة لتعويضهم لإخلاء أراضيهم لصالح تنفيذ هذا المشروع لخدمة تطوير المناطق العشوائية» والمملوكة للمواطنين الوارد أسمائهم بكشف الملاك الظاهرين والاستيلاء عليها بطريق التنفيذ المباشر، وذلك لإقامة (مشروع اهالينا ٦) .

حيث الثابت من مذكرة محافظة القاهرة أنه تم تقدير قيمة التعويضات بصفة مبدئية بمبلغ ٣٣٦ مليون جنيه كتعويض مبدئي لحين تقدير اللجنة المشكلة بقرار وزير الري رقم ٣١١ لسنة ٢٠٢١ وذلك إعمالاً لأحكام المادة السادسة من القانون رقم ١٠ لسنة ١٩٩٠ وتعديلاته بشأن نزع ملكية العقارات للمنفعة العامة وذلك فور صدور قرار المنفعة العامة.

حيث الثابت أنه أرفق بالأوراق كشف يتضمن أسماء الملاك الظاهرين لقطعة الأرض المطلوب إضفاء صفة النفع العام عليها ، والاستيلاء عليها بطريق التنفيذ المباشر.

حيث الثابت أنه أرفق بالأوراق مخطط إجمالي بالمشروع المطلوب إقامته.



ولما كان تنفيذ مشروع عدد ٢٠٠ ألف وحدة سكنية بمحافظة القاهرة يعد من أعمال المنفعة العامة الأمر الذي يتطلب تقرير صفة المنفعة العامة له والاستيلاء بطريق التنفيذ المباشر على الأراضي اللازمة لتنفيذه .

لذلك وإعمالاً لأحكام القانون رقم ٤٣ لسنة ١٩٧٩ بشأن نظام الإدارة المحلية والقوانين المعدلة له ولائحته التنفيذية والقانون رقم ١٠ لسنة ١٩٩٠ وتعديلاته بشأن نزع ملكية العقارات للمنفعة العامة ولائحته التنفيذية.

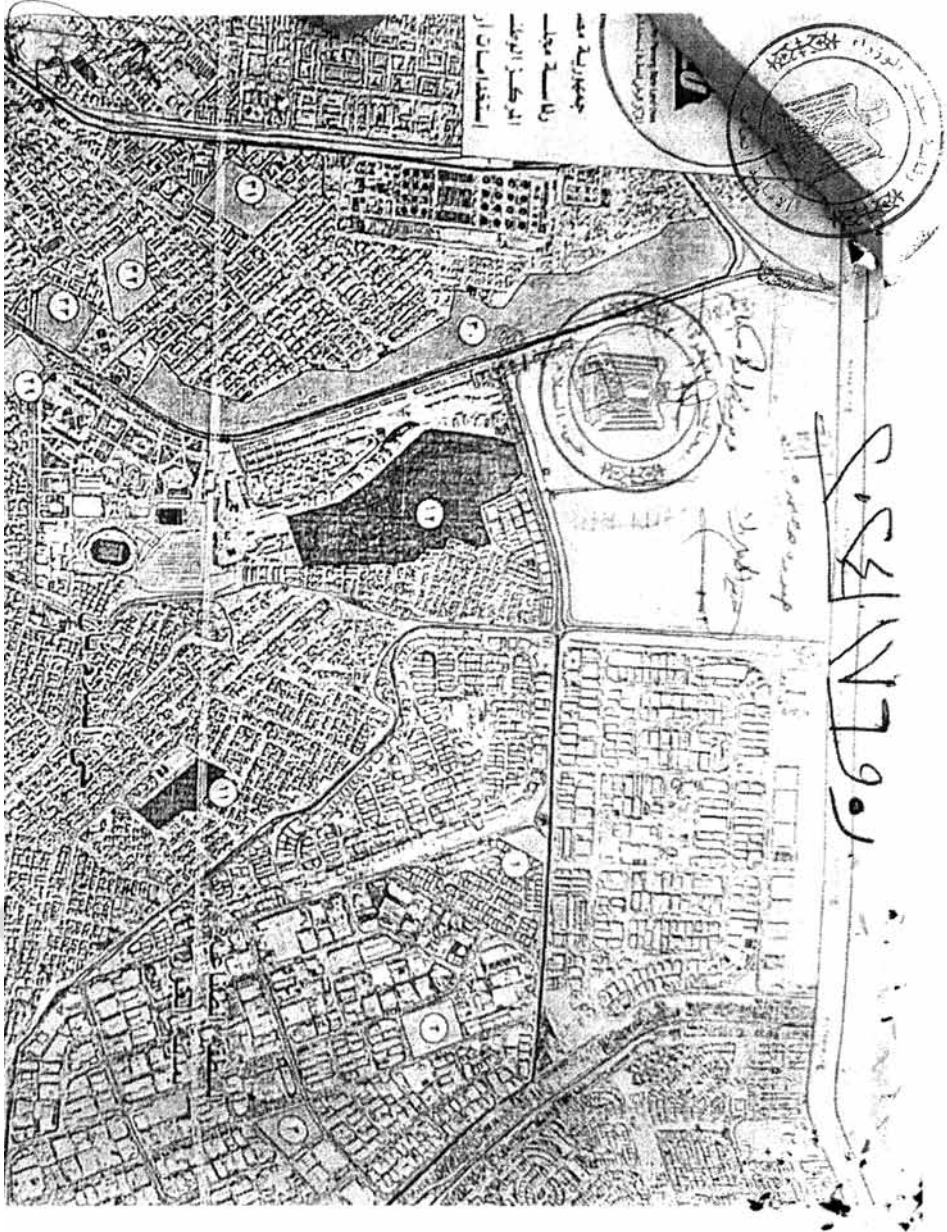
فقد أعد مشروع القرار المرفق .

برجاء - فى حالة الموافقة - التوجيه بإصداره .

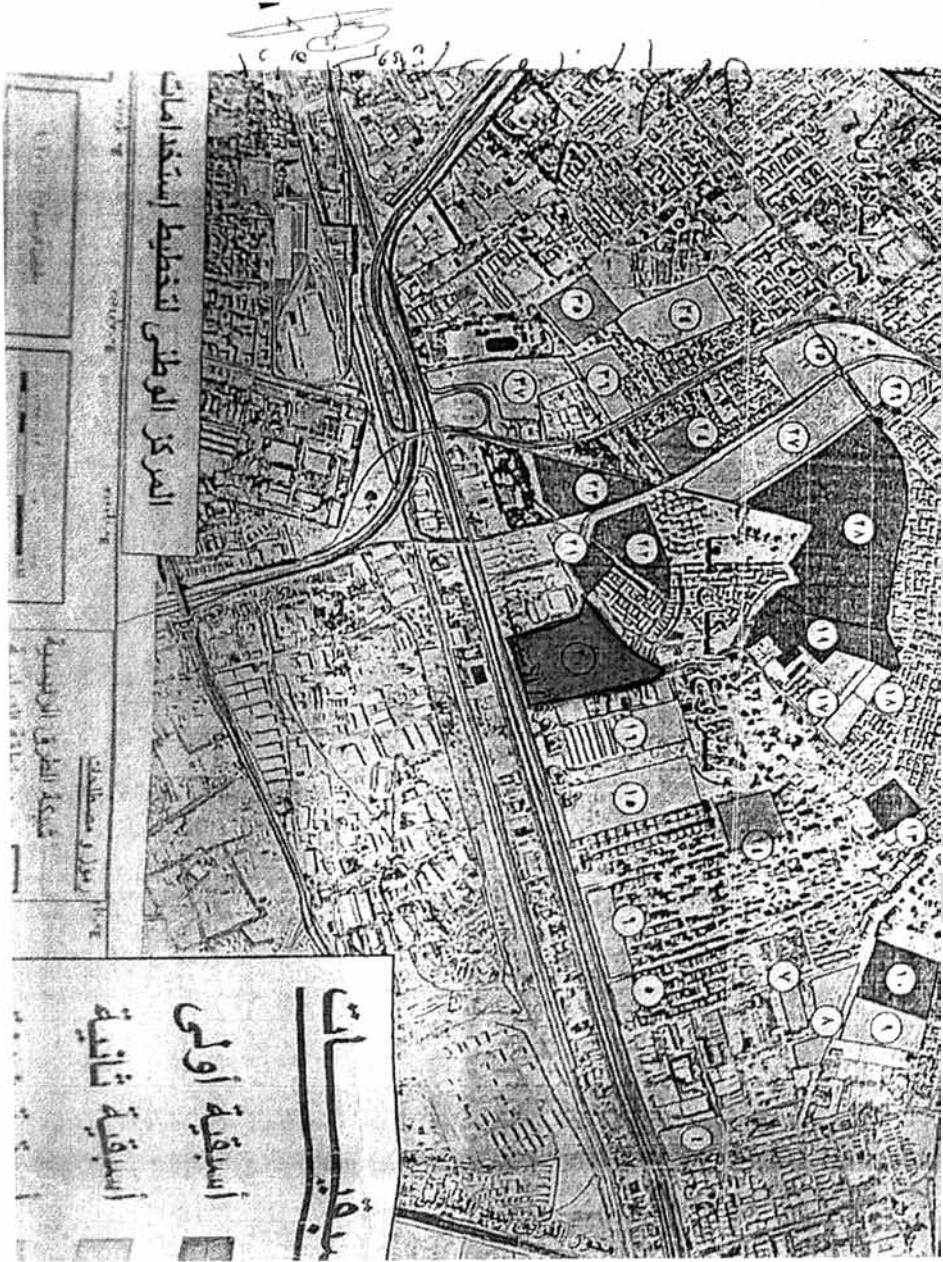
وزير التنمية المحلية

**لواء/ هشام عبد الغنى آمنة**









٣/٦



٢٠٢٤/١٧٦

محافظة القاهرة

مديرية الإسكان والمرافق

الإدارة العامة لفرع الملكية والتحصين

كشف حصر الملاك الظاهرين

م	العنوان	المساحة	الوصف	اسماء الملاك الظاهرين
٦	قطعة رقم (٢٠) حي السلام ثاني	٢٧,٢٥ فدان تقريبا	ارض قضاء	ورثة جابر عبده مصطفى الحلواني

وتفضلوا بقبول فائق الاحترام،،،

مدير عام  
الإدارة العامة لفرع الملكية والتحصين  
م/ محمد الجاسط سقانه عبد العظيم

مدير  
إدارة الشؤون القانونية  
ادوار  
الادوار حسني

رئيس قسم  
المشروعات  
أ/ ياسر عبدالمنعم





## قرار رئيس مجلس الوزراء

رقم ١٨٠ لسنة ٢٠٢٤

### رئيس مجلس الوزراء

بعد الاطلاع على الدستور ؛

وعلى قانون نظام الإدارة المحلية الصادر بالقانون رقم ٤٣ لسنة ١٩٧٩ ولائحته التنفيذية ؛

وعلى القانون رقم ١٠ لسنة ١٩٩٠ بشأن نزع ملكية العقارات للمنفعة العامة ولائحته التنفيذية ؛

وعلى قرار رئيس الجمهورية رقم ٤٨٨ لسنة ١٩٨٨ بإنشاء الهيئة العامة للأبنية التعليمية ؛

وعلى قرار رئيس الجمهورية رقم ٢٧٩ لسنة ٢٠١٨ بالتفويض فى بعض الاختصاصات ؛

وعلى قرار رئيس مجلس الوزراء رقم ١٦٠ لسنة ١٩٩١ باعتبار مشروعات

الأبنية التعليمية الحكومية من أعمال المنفعة العامة ، والمعدل بالقرار رقم ١٩١٢ لسنة ١٩٩١ ؛

وبناءً على ما عرضه وزير التربية والتعليم والتعليم الفنى ؛

### قرر:

#### ( المادة الأولى )

يعتبر من أعمال المنفعة العامة مشروع نزع ملكية العقار الذى تشغله

مدرسة الكنيسة الابتدائية المشتركة ، بالرقم التعريفى (٢١٠٥٤٩١) ، والكائنة

بحوض الطويل نمرة (٧) قسم أول ناحية الكنيسة - محافظة الجيزة ، بمساحة

مقدارها (٦٤ ، ٥٨٠ م<sup>٢</sup>) .

### ( المادة الثانية )

يُستولى بطريق التنفيذ المباشر على كامل أرض ومباني العقار المشار إليه فى المادة السابقة ، والمبين موقعه ومساحته وحدوده وأسماء ملاكه الظاهرين بالمذكرة الإيضاحية والخريطة المساحية والرسم التخطيطى والكشف المرفقين .

### ( المادة الثالثة )

يُنشر هذا القرار فى الجريدة الرسمية .

صدر برئاسة مجلس الوزراء فى ١٠ رجب سنة ١٤٤٥ هـ

( الموافق ٢٢ يناير سنة ٢٠٢٤ م ) .

رئيس مجلس الوزراء

**دكتور/ مصطفى كمال مدبولى**





## وزارة التربية والتعليم والتعليم الفنى

### مذكرة إيضاحية

للعرض على السيد الأستاذ الدكتور رئيس مجلس الوزراء

الموضوع :

بشأن نزع ملكية العقار الذى تشغله مدرسة الكنيسة الابتدائية المشتركة  
بالرقم التعريفى (٢١٠٥٤٩١) بمحافظة الجيزة .

العرض :

١ - بتاريخ ٢٠٢٣/٨/١٥، أفادت إدارة العمرانية التعليمية، باحتياجها الشديد  
لمدرسة الكنيسة الابتدائية المشتركة، بمحافظة الجيزة، لصالح العملية التعليمية،  
كما طالبت المديرية، باتخاذ إجراءات صفة النفع العام للعقار الذى تشغله المدرسة  
المذكورة؛ نظراً لارتفاع الكثافة الطلابية، وعدم إمكانية الاستغناء عنه؛ لأنه لا يوجد  
بديل له .

٢ - المدرسة مؤجرة مغلقة، ولا تستخدم فى العملية التعليمية، ومساحتها  
الإجمالية (٦٤, ٥٨٠ م<sup>٢</sup>)، طبقاً للرفع المساحى المعد بمعرفة مديرية المساحة  
بالجيزة، والكائنة بحوض الطويل، نمرة (٧) قسم أول - ناحية الكنيسة - محافظة  
الجيزة، والتابعة لإدارة العمرانية التعليمية .

٣ - بتاريخ ٢٠١٨/١٢/١٢، أصدر المجلس التنفيذى لمحافظة الجيزة قراراً  
بالموافقة على تقرير صفة النفع العام لعدد (٦) مدارس، منهم المدرسة المذكورة، فى

ضوء الاحتياج الملح للمدرسة؛ تمهيداً لاتخاذ إجراءات نزع الملكية - (مرفق رقم ١)  
٤ - تم سداد التعويض المبدئى، بمبلغ قدره (مائة ألف جنيه فقط لا غير)،

وإيداعه خزانة الجهة القائمة بإجراءات نزع الملكية، وهى مديرية المساحة بالجيزة،  
بموجب أمر الدفع الإلكتروني رقم (٢٥٩٠.٢١٠٠٤٣١٠٠١٥٣٩٢٤ GP)، الصادر

بتاريخ ٢٠٢٣/١٢/٢١

٥ - تبلغ المساحة الإجمالية للعقار الذى تشغله المدرسة المذكورة (٦٤ , ٢٥٨٠ م<sup>٢</sup>)

والعبرة بالقياس المساحي على الطبيعة، وحدوده كالتالي :

الحد البحرى : جار سكني، بطول (٥ , ٢٥ م).

الحد الشرقى : جار سكني، بطول (٦٥ , ١٤ م)، ثم ينكسر (٤١ , ٢ م)، ثم

ينكسر (٦٢ , ١٠ م).

الحد القبلى : شارع عرض (٤ م)، بطول (٨٧ , ٢١ م).

الحد الغربى : شارع عثمان محرم، عرض (٢٠ م)، بطول (٧٥ , ٢١ م).

والعقار المذكور مملوك للملاك الظاهرين، طبقا للكشف المرفق - (مرفق رقم ٢).

الرأى :

وحيث إن قرار رئيس مجلس الوزراء رقم ١٦٠ لسنة ١٩٩١، والمعدل بالقرار رقم ١٩١٢ لسنة ١٩٩١، والذي نص فى مادته الأولى على أنه: «تعد مشروعات الأبنية التعليمية الحكومية وملحقاتها من أعمال المنفعة العامة فى تطبيق أحكام القانون رقم ١٠ لسنة ١٩٩٠ بشأن نزع ملكية العقارات للمنفعة العامة»، ونظراً للحاجة الماسة إلى العقار الذى تشغله المدرسة المذكورة؛ إذ إنه يقع فى نطاق جغرافى ذى كثافة سكانية مرتفعة؛

لذا فقد ترون سيادتكم التكرم بالنظر، والتفضل بالموافقة على استصدار القرار المرفق؛ للأسباب المبينة عليه .

**والأمر معروض على سيادتكم لاتخاذ ما ترونه مناسباً**

وزير التربية والتعليم والتعليم الفنى

**أ.د/ رضا حجازى**



PRODUCED BY AN AUTODESK EDUCATIONAL PRODUCT

الرقم القياسي: ١١٠٥٤٩١

الاسم: **انموذج البناء**

رقم المشروع: ١١٠٥٤٩١

التاريخ: ١١٠٥٤٩١

الاسم: **انموذج البناء**

رقم المشروع: ١١٠٥٤٩١

التاريخ: ١١٠٥٤٩١

الاسم: **انموذج البناء**


رقم المشروع: ١١٠٥٤٩١

التاريخ: ١١٠٥٤٩١

الاسم: **انموذج البناء**

رقم المشروع: ١١٠٥٤٩١

التاريخ: ١١٠٥٤٩١



الجمهورية العربية السورية  
الوزارة العامة للتربية والتعليم  
محافظة حلب

الاسم: **انموذج البناء**

رقم المشروع: ١١٠٥٤٩١

التاريخ: ١١٠٥٤٩١

الاسم: **انموذج البناء**

رقم المشروع: ١١٠٥٤٩١

التاريخ: ١١٠٥٤٩١

الاسم: **انموذج البناء**


رقم المشروع: ١١٠٥٤٩١

التاريخ: ١١٠٥٤٩١

الاسم: **انموذج البناء**

رقم المشروع: ١١٠٥٤٩١

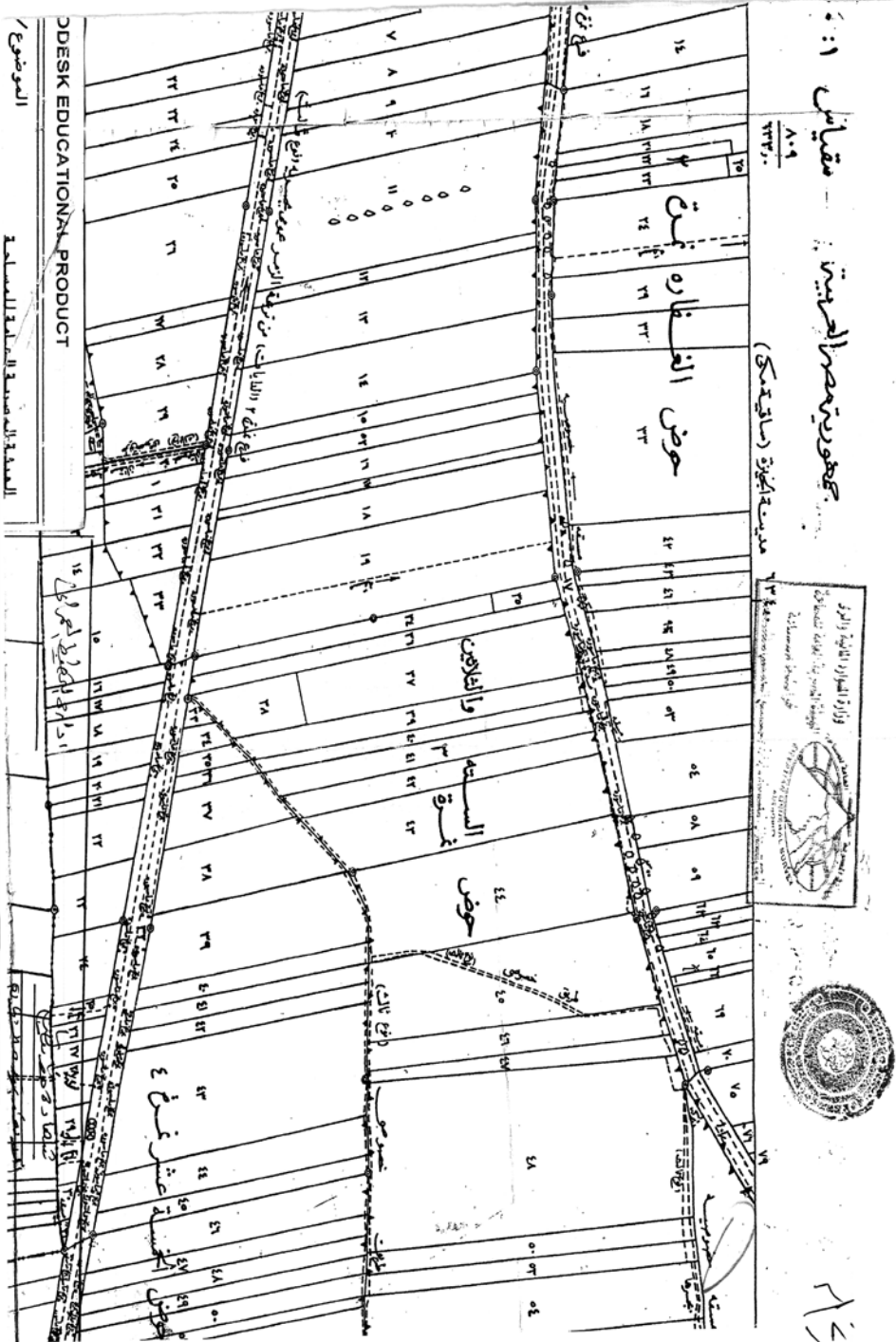
التاريخ: ١١٠٥٤٩١



الجمهورية العربية السورية  
الوزارة العامة للتربية والتعليم  
محافظة حلب

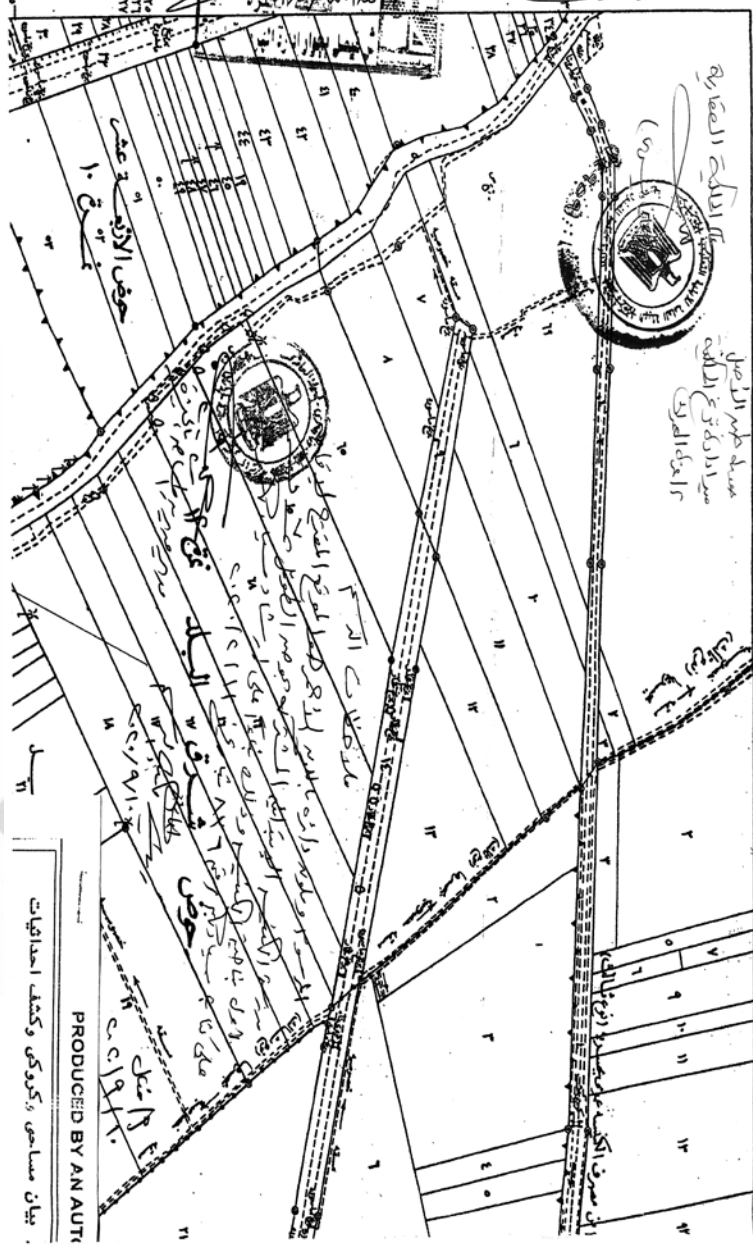
PRODUCED BY AN AUTODESK EDUCATIONAL PRODUCT







الخريطة الماصدة بالمعنى ٣٢٨٣٠٠٠٠ مائة ومئتين والخمسة والمانعة لترسة  
 الكنيسة الانبائية المشتركة المؤتمرة ٢١٠٥٠٠٠ مائة مائة وثمانون  
 ملكه القمار



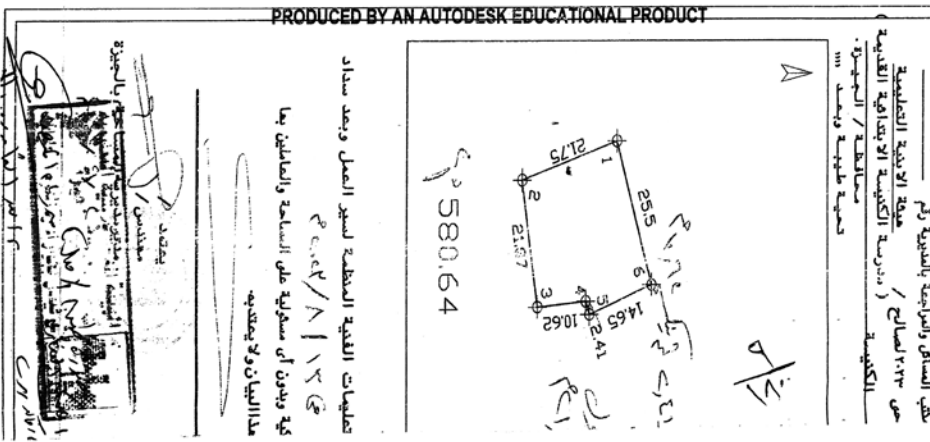
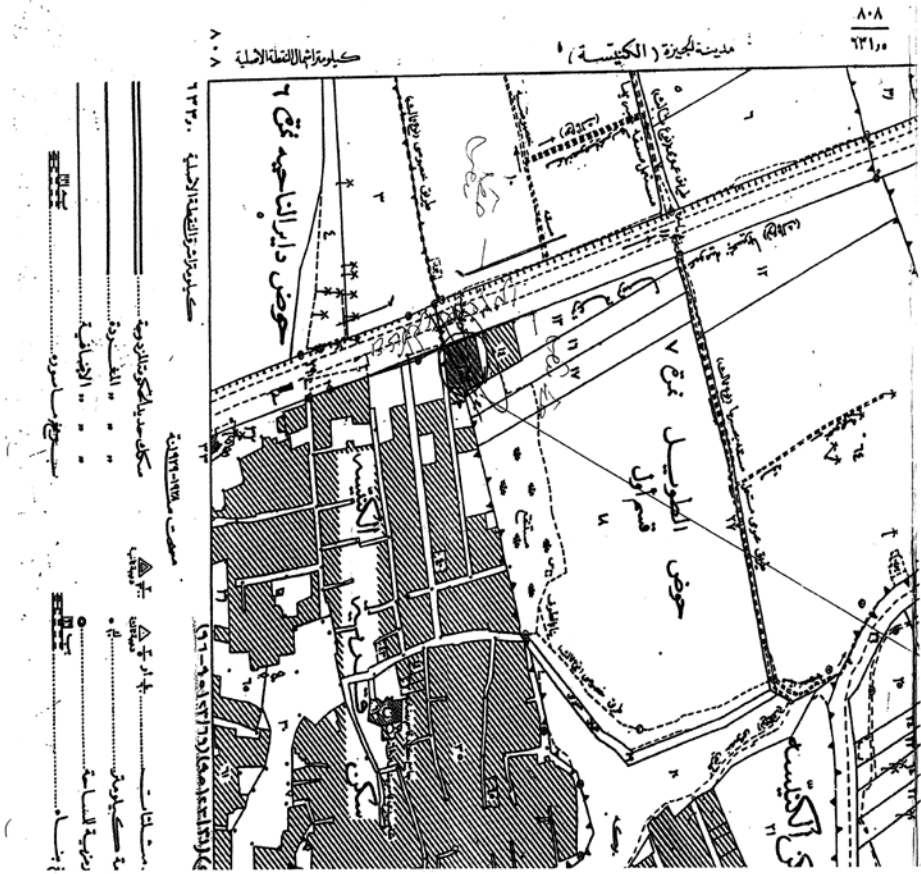
محافظة حلب  
 مركز حلب  
 محكمة حلب  
 مديرية حلب  
 مديرية حلب  
 مديرية حلب

بيان مساحي، كروكي، وكشف احداثيات  
 PRODUCED BY AN AUTI

٢/٥

٢,٥٠







٢٠٢٤  
١٨٠٠٤٤٤٤

كشفي

باسمء الملك الظاهرين المتقارن الذي تخففه مديرة الكلية الاجتماعية الشريعة بالرقم التعريفي (٢١٠٥٤٩١) - محافظة الجيزة  
والطوبى بنوع ملكيته وتقرير النقطة العامة منه

الاسم	عدد الأتوار	المساحة		رقم و موقع العقار	أسماء الأتوار الظاهرين
		مبانى	أرض		
- العهد النجدي : جاز سكتي .. بطلان ٥ ٢٥ م. - العهد القرقسي : جاز سكتي .. بطلان ١٤ ٦٥ م. - العهد القبطي : شارع عرض ٤ م .. بطلان (٢١,٨٧ م). - العهد الفرنسي : شارع بطلان عرض ٤ م .. بطلان ٢٠ م. بطلان ٢١,٧٥ م.	أرضي قطف أرضي قطف	مبنى ( ١ ) مبنى ( ٢ )	مساحتها الإجمالية ( ٢ م ٥٨٠,٦٤ ) والعرض بالمقياس المساحي على الطبيعة	مدرسة الكلية الدينية المتشركة والكنيسة بحوض الطويل نمرة (٧) قسم أول - ناحية الكلية - محافظة الجيزة	١ - حسن علي أحمد عبد النظيف . ٢ - زينب أحمد عبد النظيف .
		جميع المباني متهدمة ويحتمل التناقلية سببه جفا			



... مدير الإدارة لفرع الكلية ..  
 ٢٠٢٤  
 (د/م عزة العمراش)

٢٠٢٤

طبعت بالهيئة العامة لشؤون المطابع الأميرية

رئيس مجلس الإدارة

محاسب / أشرف إمام عبد السلام

رقم الإيداع بدار الكتب ٦٥ لسنة ٢٠٢٤

٥٥٩ - ٢٠٢٤/٢/٢٢ - ٢٠٢٣/٢٥٧٢٣

